

مقدمه

با توجه به اهمیت بخش ساختمان و مسکن از ابعاد مختلف (ارزش افزوده، اشتغال، زنجیره تولید و ...) در اقتصاد، مرکز آمار ایران با همکاری سازمان مدیریت برنامه‌ریزی استان‌ها برخی اطلاعات ثبت شده در پروانه‌های ساختمانی که توسط شهرداری‌های کشور صادر می‌شود را گردآوری می‌کند. طرح گردآوری اطلاعات پروانه‌های ساختمانی صادر شده توسط شهرداری‌های کشور با هدف اصلی تعیین میزان ساخت و ساز ساختمان در نقاط شهری کشور و نیز تعیین برخی مشخصات آنها از سال ۱۳۵۸ به اجرا گذاشته شد. این طرح به صورت فصلی انجام می‌گیرد.

نشریه حاضر، نتایج این طرح در سال ۱۴۰۰ را به تفکیک شهرها ارائه می‌دهد. در مطالعه نتایج این طرح باید دقت شود که پروانه‌های ساختمانی صادره توسط شهرداری‌ها دو حالت دارند اغلب آنها مربوط به احداث ساختمان می‌شود و قسمتی نیز مربوط به افزایش بنا است.

قابل ذکر است که آمار و اطلاعات مربوط به مشخصات فیزیکی ساختمان‌ها و تعداد واحد مسکونی آنها، در مرحله قبل از احداث ساختمان و بر پایه اطلاعات مندرج در پروانه‌های ساختمانی صادره از سوی شهرداری‌ها، گردآوری و در این نشریه ارائه شده است و همچنین اطلاعات مربوط به شهرهای ری و تجریش در مناطق ۲۲ گانه شهرداری تهران لحاظ شده است.

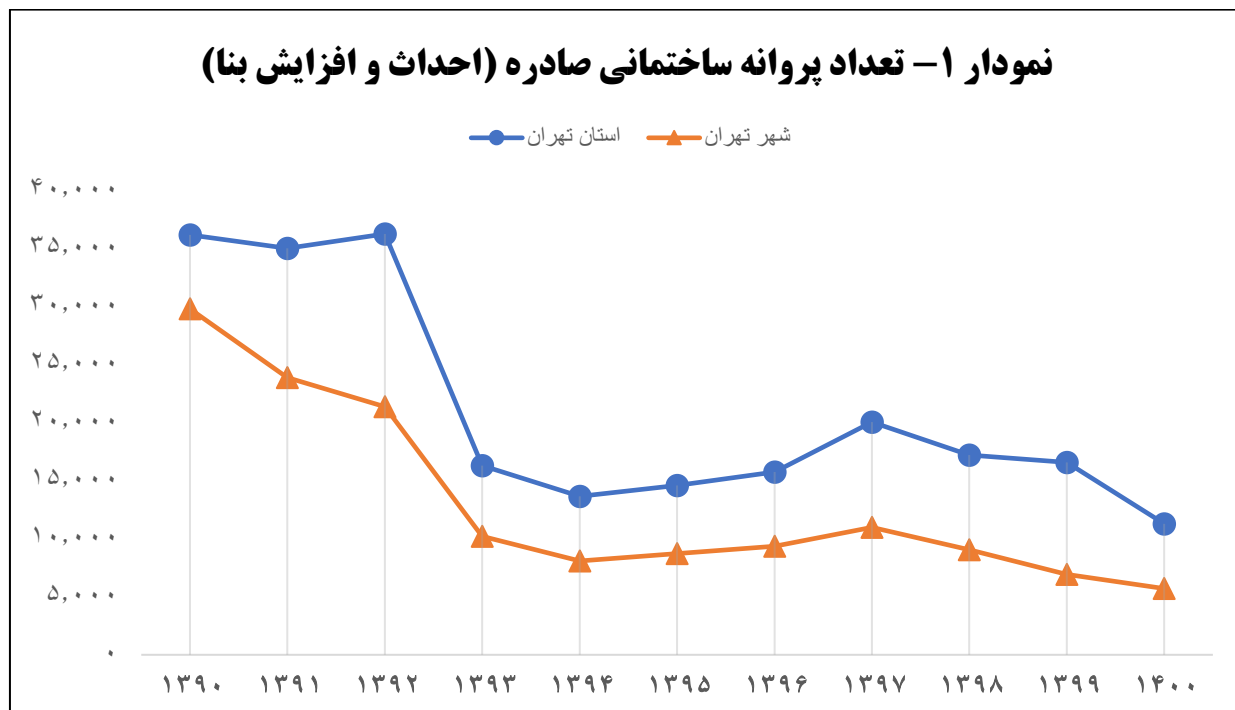
اطلاعات تکمیلی‌تر از این طرح در سامانه اطلاعات آماری استان تهران به آدرس amar.thmporg.ir (قسمت اطلاعات آماری/ساختمان و مسکن، شهر و روستا/ساخت و ساز)

در دسترس می‌باشد.

گزیده یافته‌ها

تعداد پروانه‌های ساختمانی صادره

در سال ۱۴۰۰، تعداد ۱۱۲۸۳ پروانه ساختمانی توسط شهرداری‌های استان تهران صادر شده است که نسبت به سال گذشته ۳۲ درصد کاهش و نسبت به سال ۱۳۹۰، ۶۹ درصد کاهش داشته است، این تعداد پروانه حدود ۸ درصد از کل پروانه‌های ساختمانی کشور را تشکیل می‌دهد. همچنین ۴ درصد از کل پروانه‌های صادره کشوره مربوط به شهر تهران است. از کل پروانه‌های صادر شده ۳ درصد (۲۸۷) مربوط به افزایش بنا و ۹۷ درصد (۱۰۹۹۶) مربوط به احداث ساختمان بوده است. ۵۱ درصد از پروانه‌های صادره در استان تهران، مربوط به شهرداری تهران می‌باشد. بعد از شهر تهران، شهرهای اسلامشهر و شهریار با سهم ۶ و ۴ درصدی در رتبه‌های بعدی قرار دارند. تعداد پروانه ساختمانی توسط شهرداری تهران در سال ۱۴۰۰ نسبت به سال قبل ۱۸ درصد کاهش یافته است. در سال ۱۴۰۰ بجز سه شهر لواسان و شمشک و جواد آباد، سایر شهرهای استان تهران با کاهش تعداد پروانه ساختمانی مواجه بوده‌اند.

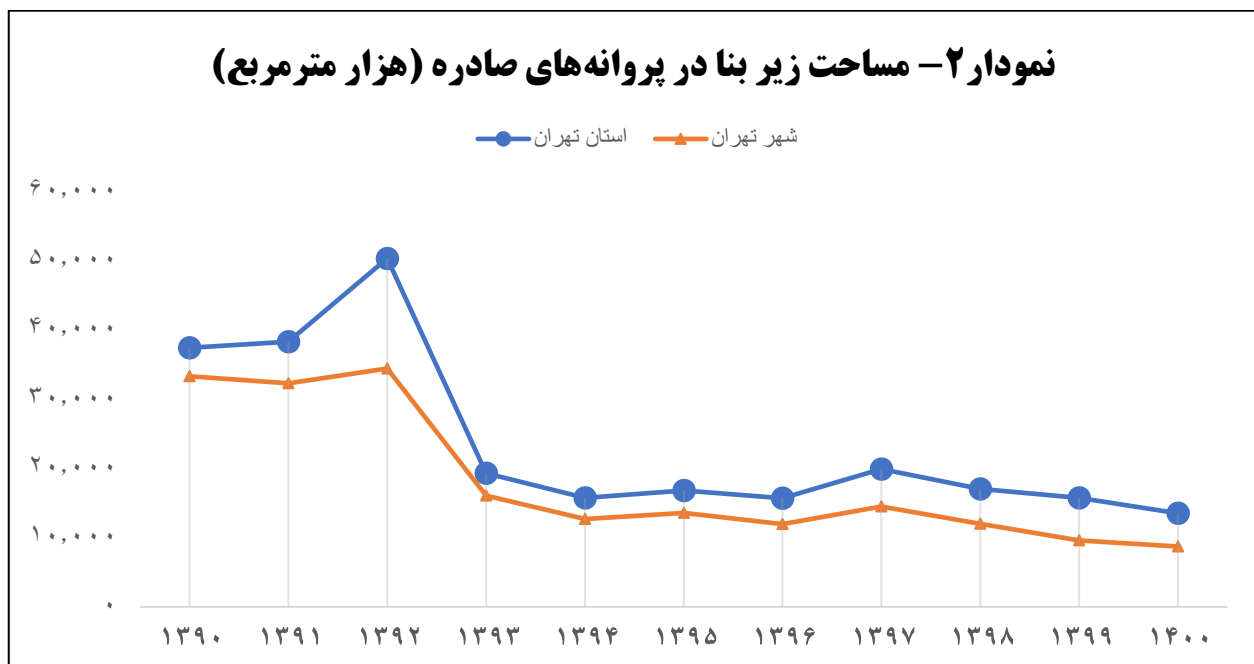


جدول ۱- تعداد پروانه‌های ساختمانی و مساحت زیربنا و تعداد واحد مسکونی تعیین شده آن‌ها: ۱۴۰۰

تعداد واحد مسکونی		مساحت زیر بنا (مترمربع)		تعداد پروانه ساختمانی		محدوده جغرافیایی
سهم از کشور	تعداد	سهم از کشور	تعداد	سهم از کشور	تعداد	
۱۶/۳	۶۷۷۷۱	۱۶/۲	۱۳۴۹۸۵۱۳	۸/۱	۱۱۲۸۳	استان تهران
۱۰/۷	۴۴۶۰۳	۱۰/۵	۸۷۰۶۹۶۸	۴/۱	۵۷۰۱	شهر تهران
۱۰۰/۰	۴۱۶۲۱۰	۱۰۰/۰	۸۳۱۳۷۸۰۴	۱۰۰/۰	۱۳۸۵۲۲	کل کشور

مساحت زیربنای تعیین شده

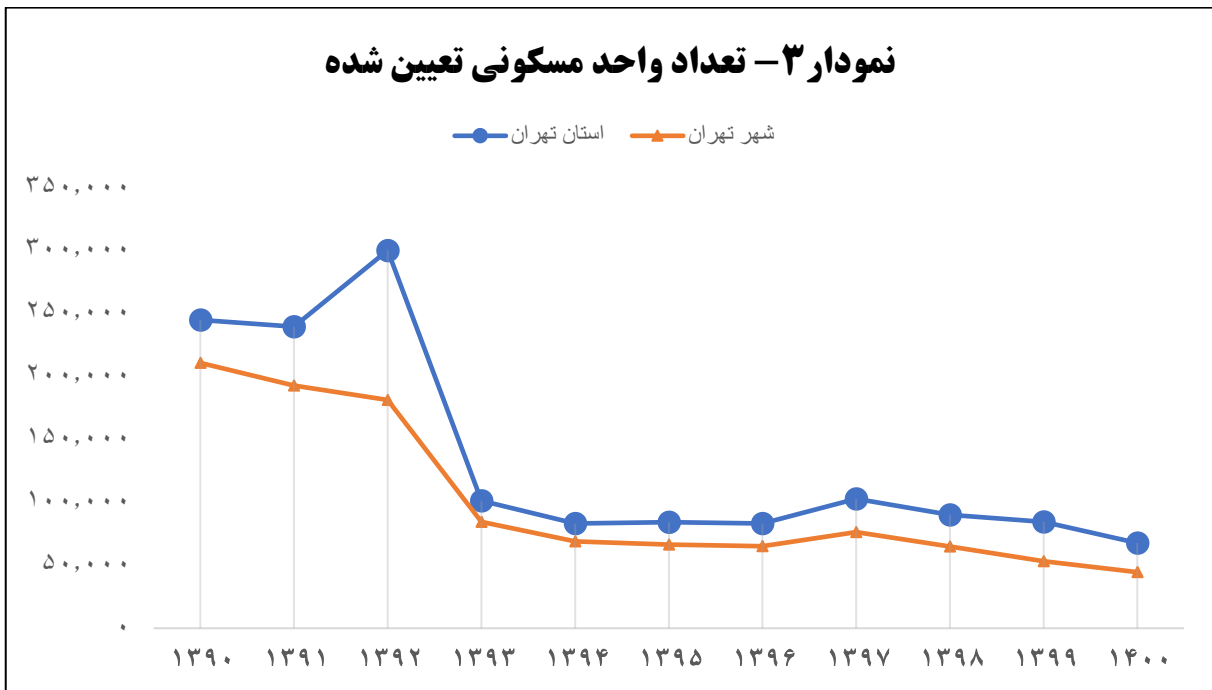
مجموع مساحت زیربنای تعیین شده در پروانه‌های صادر شده برای احداث ساختمان استان تهران از سوی شهرداری‌های استان در سال ۱۴۰۰ در حدود ۱۳۴۹۹ هزار مترمربع بوده است که نسبت به سال گذشته ۱۴ درصد کاهش داشته است و ۱۶ درصد از مجموع کل زیربنای تعیین شده در پروانه‌های صادر شده برای احداث ساختمان از سوی شهرداری‌های کشور را تشکیل می‌دهد. همچنین متوسط مساحت زیربنا در پروانه‌های احداث ساختمان ۱۱۹۶ مترمربع بوده است. این شاخص برای شهر تهران ۱۵۲۷ مترمربع می‌باشد.



تعداد واحد مسکونی پیش بینی شده

تعداد واحدهای مسکونی پیش بینی شده در پروانه‌های صادرشده برای احداث ساختمان از سوی شهرداری‌های استان تهران در سال ۱۴۰۰ تعداد ۶۷۷۷۱ واحد بوده است که نسبت به سال گذشته ۲۰ درصد کاهش داشته است.

این تعداد واحد مسکونی، ۱۶ درصد از واحدهای مسکونی پیش بینی شده در پروانه‌های احداث ساختمان صادرشده از سوی شهرداری‌های کشور را تشکیل می‌دهد و شهرداری تهران به تنهایی ۱۱ درصد از واحدهای مسکونی پیش بینی شده کشور را صادر کرده است. ۶۶ درصد از واحدهای مسکونی پیش بینی شده در پروانه‌های صادرشده برای احداث ساختمان استان، مربوط به شهر تهران، ۶ درصد شهر اسلامشهر، ۴ درصد شهر پردیس و مابقی سایر شهرهای استان می‌باشد. با توجه به تعداد پروانه‌های صادرشده برای احداث ساختمان در استان تهران و شهر تهران، متوسط تعداد واحد مسکونی در پروانه‌های احداث ساختمان به ترتیب ۶ و ۷/۸ واحد بوده است.



۶۵ درصد از پروانه‌های صادرشده برای احداث ساختمان مسکونی استان برای ساختمان‌های پنج طبقه و بیشتر، ۱۵ درصد برای چهار طبقه، ۱۲ درصد برای سه طبقه و مابقی برای یک و دو طبقه است. در شهر تهران ۹۵ درصد از پروانه‌های صادرشده برای احداث ساختمان مسکونی برای ساختمان‌های پنج طبقه و بیشتر می‌باشد.

۴۱ درصد از پروانه‌های صادرشده برای احداث ساختمان مسکونی استان مربوط به ساختمان‌های پنج واحدی و بیشتر، ۱۴ درصد برای چهار واحدی، ۱۸ درصد برای سه واحدی و مابقی برای یک و دو واحدی است. در شهر تهران ۶۴ درصد از پروانه‌های صادرشده برای احداث ساختمان مسکونی برای ساخت ساختمان‌های پنج واحدی و بیشتر می‌باشد.

مساحت زمین پروانه‌های صادرشده

مجموع مساحت زمین پروانه‌های صادرشده برای احداث ساختمان استان تهران در حدود ۴۹۹۷ هزار مترمربع بوده است که نسبت به سال گذشته ۳۰ درصد کاهش داشته است. متوسط مساحت زمین در پروانه‌های احداث ساختمان ۴۵۴ مترمربع و در پروانه‌های احداث ساختمان مسکونی حدود ۳۷۳ مترمربع بوده است.

جدول ۲- تعداد پروانه‌های ساختمانی و مساحت زیربنا و تعداد واحد مسکونی تعیین شده آن‌ها به تفکیک سال

شهر تهران			استان تهران			سال
تعداد واحد مسکونی	مساحت زیر بنا	تعداد پروانه ساختمانی	تعداد واحد مسکونی	مساحت زیر بنا	تعداد پروانه ساختمانی	
۲۱۰۹۲۴	۳۳۲۶۵۰۷۰	۲۹۷۶۳	۲۴۴۹۵۰	۳۷۳۸۱۰۶۱	۳۶۱۴۰	۱۳۹۰
۱۹۲۹۱۶	۳۲۲۷۳۶۲۸	۲۳۸۴۰	۲۳۹۸۰۴	۳۸۲۷۰۷۸۳	۳۴۹۸۳	۱۳۹۱
۱۸۱۴۳۸	۳۴۳۹۵۰۳۷	۲۱۳۴۶	۳۰۰۳۵۷	۵۰۲۸۳۱۱۹	۳۶۲۱۵	۱۳۹۲
۸۴۶۶۰	۱۶۰۶۷۵۱۲	۱۰۱۸۵	۱۰۱۳۹۴	۱۹۲۹۷۳۰۴	۱۶۲۹۳	۱۳۹۳
۶۹۱۰۱	۱۲۶۵۹۲۹۴	۸۰۶۷	۸۳۱۶۶	۱۵۷۳۱۶۷۴	۱۳۶۴۳	۱۳۹۴
۶۶۴۲۷	۱۳۵۴۳۰۳۸	۸۷۱۷	۸۴۱۸۴	۱۶۷۸۲۲۶۲	۱۴۵۷۳	۱۳۹۵
۶۵۱۶۵	۱۱۹۲۲۵۳۴	۹۳۴۶	۸۳۲۹۸	۱۵۶۷۶۱۳۱	۱۵۷۱۷	۱۳۹۶
۷۶۵۴۴	۱۴۴۵۶۸۲۷	۱۰۹۷۵	۱۰۲۹۱۳	۱۹۸۹۹۲۱۸	۲۰۰۳۵	۱۳۹۷
۶۴۹۲۰	۱۱۹۷۹۳۲۷	۹۰۴۰	۹۰۱۹۷	۱۷۰۴۰۳۰۴	۱۷۱۹۸	۱۳۹۸
۵۳۲۱۹	۹۵۶۲۱۱۱	۶۹۲۱	۸۴۵۸۵	۱۵۷۱۲۹۳۶	۱۶۵۴۷	۱۳۹۹
۴۴۶۰۳	۸۷۰۶۹۶۸	۵۷۰۱	۶۷۷۷۱	۱۳۴۹۸۵۱۳	۱۱۲۸۳	۱۴۰۰

جدول ۳- تعداد پروانه‌های ساختمانی صادره توسط شهرداری‌های استان و مشخصات آن‌ها: ۱۴۰۰

شهر	تعداد پروانه	مساحت زیربنا	تعداد واحد مسکونی	مساحت کل زمین
کل استان	۱۱۲۸۳	۱۳۴۹۸۵۱۳	۶۷۷۷۱	۴۹۹۶۸۳۰
آبسرد	۱۱	۵۰۸۶	۲۲	۴۰۹۱
آبعلی	۵	۲۴۰۷	۹	۱۴۶۹
احمد آباد مستوفی	۱۲	۱۳۸۶۳	۴۴	۷۷۱۹
ارجمند	۲۹	۷۷۹۸	۵۳	۱۴۰۷۸
اسلام شهر	۶۵۹	۷۵۵۶۶۴	۴۰۷۶	۳۳۷۹۸۰
اندیشه	۱۲۲	۱۴۵۷۸۲	۴۸۴	۵۶۶۱۷
باغستان	۲۳۳	۱۴۸۹۹۰	۸۱۸	۱۰۶۰۱۲
باقرشهر	۹۸	۱۶۱۱۳۷	۴۴۵	۴۵۲۱۹
بومهن	۷۸	۴۲۳۷۵	۲۲۳	۲۵۵۴۱
پاکدشت	۱۲۹	۶۰۲۱۲	۳۵۹	۲۷۳۳۳
پردیس	۲۳۳	۵۳۱۰۳۴	۲۶۹۲	۲۰۵۹۸۷
پزند	۱۱۰	۱۰۳۷۰۶	۵۰۰	۱۵۲۱۵۴
پیشوا	۱۴۷	۴۴۵۲۴	۲۶۸	۳۲۱۷۷
تهران	۵۷۰۱	۸۷۰۶۹۶۸	۴۴۶۰۳	۱۹۹۰۶۸۱
جلیل آباد	۰	۰	۰	۰
جوادآباد	۴۳	۵۹۹۰	۳۶	۷۸۳۸
چهاردانگه	۷۳	۱۰۴۱۵۶	۷۶۱	۵۳۸۶۹
حسن آباد	۸۰	۶۳۷۹۹	۱۹۴	۶۰۱۷۴
خسروآباد	۰	۰	۰	۰
دماوند	۳۳۵	۲۶۸۰۹۳	۶۴۵	۲۸۴۰۲۷
رباطکریم	۲۱۸	۱۳۵۳۳۳	۶۶۸	۱۰۳۸۴۲
رودهن	۱۲۱	۲۳۴۸۲۰	۱۳۷۰	۸۱۰۴۶
سعیدآباد	۰	۰	۰	۰
شاهدشهر	۴۵	۲۲۵۹۵	۱۰۶	۲۹۰۲۹
شریف آباد	۶۴	۳۶۳۴۳	۱۸۸	۱۴۲۷۹
شمشک	۲۹	۴۹۷۳۳	۱۸۸	۱۷۴۶۱
شهریار	۴۳۵	۳۰۸۸۷۴	۱۷۶۱	۲۳۵۴۶۷
صالحیه	۱۷۵	۵۴۳۳۸	۳۲۹	۲۴۹۸۱
صباشهر	۵۶	۲۰۶۳۲	۱۱۴	۱۱۳۵۶
صفادشت	۱۹۸	۱۸۳۸۵۷	۲۶۰	۲۱۴۱۷۴
فردوسیه	۴۲	۳۶۴۰۴	۱۴۷	۱۹۳۵۵

جدول ۳- تعداد پروانه‌های ساختمانی صادره توسط شهرداری‌های استان و مشخصات آن‌ها: ۱۴۰۰ (دنباله)

شهر	تعداد پروانه	مساحت زیربنا	تعداد واحد مسکونی	مساحت کل زمین
فرون اباد	۱۷	۱۲۳۲۲	۳۱	۱۲۷۱۷
فشم	۳	۳۶۶۲	۱۳	۹۹۶۴
فیروزکوه	۴۹	۱۷۱۱۱	۸۵	۱۰۱۹۹
قدس	۳۰۸	۲۷۵۷۹۶	۱۳۰۶	۱۴۰۴۴۵
قرچک	۲۶۶	۲۰۲۱۰۸	۱۲۰۸	۱۶۵۴۴۴
قلعه نو	۰	۰	۰	۰
قیام دشت	۰	۰	۰	۰
کهریزک	۹۲	۱۳۸۰۰۶	۴۴۹	۹۴۳۵۸
کیلان	۴۷	۱۶۰۱۰	۷۹	۳۹۰۸۰
گلستان	۱۶۷	۱۱۵۲۲۱	۵۶۰	۳۸۵۳۴
لواسان	۷۹	۸۳۴۵۵	۱۵۷	۱۱۶۷۷۵
ملارد	۹۷	۵۴۹۳۸	۴۱۶	۵۸۱۸۸
نسیم شهر	۲۰۸	۷۳۰۲۱	۴۴۱	۳۶۶۷۹
نصیرشهر	۸۶	۱۱۳۶۹۲	۸۳۲	۳۶۲۴۷
وحیدیه	۷۰	۲۳۹۶۰	۱۳۵	۱۸۹۳۰
ورامین	۳۱۳	۱۱۴۶۹۸	۶۹۶	۵۵۳۱۴

جدول ۴- تعداد پروانه‌های احداث ساختمان مسکونی بر حسب تعداد طبقات: ۱۴۰۰

شهر	جمع	۱ طبقه	۲ طبقه	۳ طبقه	۴ طبقه	۵ طبقه و بیشتر
کل استان	۹۴۹۱	۱۷۴	۵۵۱	۱۱۵۹	۱۴۱۶	۶۱۹۱
آبسرد	۱۰	۲	۰	۱	۶	۱
آبعلی	۴	۰	۰	۲	۲	۰
احمد آباد مستوفی	۵	۰	۳	۱	۱	۰
ارجمند	۲۸	۵	۱۳	۱۰	۰	۰
اسلام شهر	۵۸۶	۷	۲۰	۳۱	۱۱۹	۴۰۹
اندیشه	۸۹	۰	۲	۷۶	۹	۲
باغستان	۱۷۵	۶	۴۰	۴۶	۳۹	۴۴
باقرشهر	۶۰	۲	۱	۴	۸	۴۵
بومهن	۷۳	۰	۱۸	۹	۳۷	۹
پاکدشت	۱۱۸	۰	۱	۳۶	۵۸	۲۳
پردیس	۱۸۱	۰	۵	۱۰۰	۲۲	۵۴
پرند	۵۶	۳	۰	۲۰	۲۳	۱۰
پیشوا	۱۱۹	۵۰	۳۶	۱۳	۱۲	۸
تهران	۵۰۰۰	۹	۱۲	۲۸	۲۲۴	۴۷۲۷
جلیل آباد	۰	۰	۰	۰	۰	۰
جوادآباد	۳۰	۲۱	۶	۳	۰	۰
چهار دانگه	۶۱	۰	۴	۳۳	۲۱	۳
حسن آباد	۵۴	۱۷	۹	۵	۱۷	۶
خسروآباد	۰	۰	۰	۰	۰	۰
دماوند	۳۳۵	۱	۳۱	۱۰۴	۱۳۱	۶۸
ریاطکریم	۱۹۴	۵	۳۷	۵۳	۶۳	۳۶
رودهن	۱۰۰	۵	۱۱	۱۵	۱۸	۵۱
سعیدآباد	۰	۰	۰	۰	۰	۰
شاهدشهر	۴۳	۰	۲	۲۲	۱۱	۸
شریف آباد	۴۵	۱	۵	۱۸	۲۱	۰
شمشک	۲۶	۰	۰	۹	۶	۱۱
شهریار	۴۰۸	۱۱	۳۵	۵۹	۱۴۶	۱۵۷
صالحیه	۱۳۹	۲	۶۰	۳۷	۲۲	۱۸
صباشهر	۵۳	۱	۱۷	۲۰	۱۵	۰
صفادشت	۸۸	۴	۲۱	۲۸	۲۶	۹
فردوسیه	۳۰	۰	۰	۴	۱۸	۸

جدول ۴- تعداد پروانه‌های احداث ساختمان مسکونی برحسب تعداد طبقات: ۱۴۰۰ (دنباله)

شهر	جمع	طبقه ۱	طبقه ۲	طبقه ۳	طبقه ۴	۵ طبقه و بیشتر
فرون اباد	۱۵	۰	۳	۸	۳	۱
فشم	۳	۰	۱	۱	۰	۱
فیروزکوه	۴۷	۲	۱۵	۱۸	۱۰	۲
قدس	۲۱۲	۰	۱۲	۳۰	۲۷	۱۴۳
قرچک	۱۸۷	۴	۱۰	۲۶	۶۲	۸۵
قلعه نو	۰	۰	۰	۰	۰	۰
قیام دشت	۰	۰	۰	۰	۰	۰
کهریزک	۱۹	۰	۱	۵	۹	۴
کیلان	۴۵	۵	۲۳	۱۶	۰	۱
گلستان	۱۵۰	۳	۱۲	۱۸	۲۲	۹۵
لواسان	۷۷	۰	۰	۷۶	۰	۱
ملارد	۸۴	۴	۲۴	۲۰	۱۴	۲۲
نسیم شهر	۱۹۸	۲	۱	۲۳	۹۲	۸۰
نصیرشهر	۶۹	۰	۱۶	۳۲	۷	۱۴
وحیدیه	۴۰	۲	۰	۱۳	۱۴	۱۱
ورامین	۲۳۵	۰	۴۴	۸۶	۸۱	۲۴

جدول ۵- تعداد پروانه‌های احداث ساختمان مسکونی برحسب تعداد واحد مسکونی: ۱۴۰۰

شهر	جمع	۱ واحدی	۲ واحدی	۳ واحدی	۴ واحدی	۵ واحدی و بیشتر
کل استان	۹۴۹۱	۱۰۴۷	۱۵۱۱	۱۶۸۴	۱۳۵۹	۳۸۹۰
آبسرد	۱۰	۵	۴	۰	۱	۰
آبعلی	۴	۰	۴	۰	۰	۰
احمد آباد مستوفی	۵	۰	۴	۰	۰	۱
ارجمند	۲۸	۱۲	۱۲	۴	۰	۰
اسلام شهر	۵۸۶	۴۴	۱۲۸	۱۷۳	۶۶	۱۷۵
اندیشه	۸۹	۷۹	۱	۷	۰	۲
باغستان	۱۷۵	۴۴	۵۸	۳۵	۱۸	۲۰
باقرشهر	۶۰	۰	۴	۱۰	۶	۴۰
بومهن	۷۳	۲۱	۶	۴۰	۲	۴
پاکدشت	۱۱۸	۰	۳۶	۵۷	۱۶	۹
پردیس	۱۸۱	۷۷	۳۶	۴	۱۱	۵۳
پرند	۵۶	۳	۱۹	۰	۱۱	۲۳
پیشوا	۱۱۹	۷۲	۲۷	۱۱	۵	۴
تهران	۵۰۰۰	۶۸	۲۰۴	۶۵۶	۸۵۱	۳۲۲۱
جلیل آباد	۰	۰	۰	۰	۰	۰
جوادآباد	۳۰	۲۵	۵	۰	۰	۰
چهار دانگه	۶۱	۰	۳۳	۱۶	۷	۵
حسن آباد	۵۴	۲۳	۷	۱۶	۲	۶
خسروآباد	۰	۰	۰	۰	۰	۰
دماوند	۳۳۵	۱۱۹	۱۳۲	۷۹	۰	۵
رباطکریم	۱۹۴	۴۳	۵۸	۳۷	۵	۵۱
رودهن	۱۰۰	۷	۳۸	۱۴	۹	۳۲
سعیدآباد	۰	۰	۰	۰	۰	۰
شاهدشهر	۴۳	۲	۳۱	۶	۱	۳
شریف آباد	۴۵	۶	۱۶	۱۹	۰	۴
شمشک	۲۶	۲	۹	۴	۰	۱۱
شهریار	۴۰۸	۴۸	۵۷	۱۴۹	۸۶	۶۸
صالحیه	۱۳۹	۶۴	۳۵	۳۳	۱	۶
صباشهر	۵۳	۱۸	۲۶	۳	۳	۳
صفادشت	۸۸	۲۳	۳۰	۲۱	۵	۹
فردوسیه	۳۰	۰	۴	۱۷	۳	۶

جدول ۵- تعداد پروانه های احداث ساختمان مسکونی بر حسب تعداد واحد مسکونی: ۱۴۰۰ (دنباله)

شهر	جمع	۱ واحدی	۲ واحدی	۳ واحدی	۴ واحدی	۵ واحدی و بیشتر
فرون اباد	۱۵	۳	۱۰	۱	۱	۰
فشم	۳	۲	۰	۰	۰	۱
فیروزکوه	۴۷	۲۲	۱۵	۱۰	۰	۰
قدس	۲۱۲	۲۲	۲۵	۳۳	۸۹	۴۳
قرچک	۱۸۷	۱۹	۴۱	۶۱	۳۴	۳۲
قلعه نو	۰	۰	۰	۰	۰	۰
قیام دشت	۰	۰	۰	۰	۰	۰
کهریزک	۱۹	۱	۹	۵	۰	۴
کیلان	۴۵	۱۸	۲۴	۲	۱	۰
گلستان	۱۵۰	۱۷	۲۴	۲۷	۷۸	۴
لواسان	۷۷	۰	۷۶	۱	۰	۰
ملارد	۸۴	۲۸	۱۲	۲	۱۵	۲۷
نسیم شهر	۱۹۸	۳۴	۱۱۵	۳۶	۱۳	۰
نصیرشهر	۶۹	۱۶	۳۳	۲	۳	۱۵
وحیدیه	۴۰	۱۹	۱۰	۹	۱	۱
ورامین	۲۳۵	۴۱	۹۳	۸۴	۱۵	۲

لیست جداول موجود در سامانه اطلاعات آماری استان تهران در خصوص طرح گردآوری اطلاعات پروانه‌های ساختمانی صادر شده توسط شهرداری‌ها

(مسیر: اطلاعات آماری / ساختمان و مسکن، شهر و روستا/ساخت و ساز / جداول آماری)

جداول آماری

۱ ← پروانه‌های ساختمانی صادره



M۰۱۰۱ ← پروانه‌های ساختمانی صادر شده برای احداث ساختمان بر حسب مساحت زمین و زیر بنا در نقاط شهری

M۰۱۰۲ ← پروانه‌های ساختمانی صادر شده برای احداث ساختمان بر حسب نوع استفاده در نقاط شهری

M۰۱۰۳ ← پروانه‌های ساختمانی صادر شده برای احداث ساختمان بر حسب نوع اسکلت و مصالح عمده ساختمانی در نقاط شهری

M۰۱۰۴ ← پروانه‌های ساختمانی صادر شده برای احداث ساختمان بر حسب تعداد طبقات ساختمان در نقاط شهری

M۰۱۰۵ ← پروانه‌های ساختمانی صادر شده برای احداث ساختمان بر حسب مساحت زمین و وضعیت قبلی آن در نقاط شهری

M۰۱۰۶ ← پروانه‌های ساختمانی صادر شده برای احداث ساختمان مسکونی بر حسب تعداد واحد مسکونی، مساحت زمین و مساحت زیربنا در نقاط شهری

M۰۱۰۷ ← پروانه‌های ساختمانی صادر شده برای احداث ساختمان مسکونی بر حسب نوع اسکلت و مصالح عمده ساختمانی در نقاط شهری

M۰۱۰۸ ← تعداد واحد مسکونی تعیین شده در پروانه‌های ساختمانی صادر شده بر حسب نوع پروانه و بخش متقاضی در نقاط شهری

M۰۱۰۰۰ ← نتایج طرح گردآوری اطلاعات پروانه‌های ساختمانی صادر شده توسط شهرداری‌ها