وزارت کشور
استانداری تهران
معاونت برنامه ریزی
دفتر آمار و اطلاعات

همانند سازی اطلاعات جمعیتی
استان تهران 90 - 1375
بر اساس تقسیمات کشوری سال 1390

آذر 1391

r **نشانه‌ها**

- آمار گردآوری نشده است.

000 آمار در دسترس نیست.

× ذاتاً یا عملاً وجود ندارد.

×× جمع و محاسبه غیر ممکن یا بی‌معنی است.

- **اختلاف در سرجمع‌ها به علت سرراست کردن ارقام است.**
- **محاسبه نسبت‌ها و شاخص‌ها قبل از سرراست کردن ارقام صورت گرفته است.**
- **در این نشریه جمعیت غیر ساکن لحاظ نشده است.**
- **دو نقطه شهری ری و تجریش جز شهر تهران منظور شده است.**

- ***استانداری تهران – معاونت برنامه ریزی – دفتر آمار و اطلاعات***

- **همانند سازی اطلاعات جمعیتی استان تهران** 90 - 1375 **بر اساس تقسیمات کشوری سال** 1390
- **تاریخ انتشار**: **آذر** 1391
- **نظارت کلی بر فرآیند تهیه و تولید** : **اکبر بدیعی - مسعود افشین**
- **تهیه کنندگان** : **گیتی مرتضائیان آبکنار - حمید رضا قاسمی موقر – سید مسعود سجادی**
- **طراحی جلد** : **حمید رضا قاسمی موقر**
- **شماره نشریه** : 913

- تهران ، خیابان وصال شیرازی ، تقاطع خیابان ایتالیا ، پلاک 54
- تلفن 88997891
- دورنگار: 88997895
- *URL: http:// www.ostan-th.ir*

پیشگفتار

طی سالیان متمادی تغییرات وسیعی در محدوده تقسیمات کشوری بوجود آمده است که موجب تحولاتی مثل انتزاع بخشی از یک استان و تشکیل استانی جدید، ایجاد شهرهای جدید و ادغام آبادی ها و حذف تعدادی از آنها شده است. استان تهران نیز از این وضعیت مستثنی نبوده و تغییرات فراوانی در محدوده تقسیمات کشوری را شاهد بوده است. با توجه به لزوم مقایسه اطلاعات جمعیتی در سرشماری های مختلف و تغییر محدوده های کشوری، لزوم همانند سازی جمعیت بر اساس محدوده های آخرین سرشماری احساس می شود.

عدم همانند سازی محدوده ها بر اساس آخرین تقسیمات کشوری موجب ایجاد گمراهی و پیش داوری غلط بویژه در پیش بینی جمعیت می شود. از آنجا که پیش بینی جمعیت از نیازهای اولیه برنامه ریزی است، این امر خود برنامه ریزی را به بیراهه می برد.

از آنجائیکه استان تهران از جمله مناطقی از کشور است که طی چند ساله گذشته دستخوش تغییرات وسیعی در محدوده های سیاسی و اداری بوده و در سال های اخیر به کرات با چنین وضعیتی مواجه شده، دفتر آمار و اطلاعات استانداری تهران پس از انجام سرشماری عمومی نفوس و مسکن 1390، جهت رفع این مشکل

بررسی هایی را انجام داده تا قابلیت مقایسه آماری در مقاطع مختلف حفظ گردد و تهیه سری های زمانی مورد نیاز برای انجام برآوردهای جمعیتی میسر شود.

تهیه و اجرای طرح همانند سازی محدوده های تقسیمات کشوری استان تهران در دوره پانزده ساله 1375 الی 1390 از جمله این بررسی ها به شمار می رود. نتایج این طرح نشان می دهد هر یک از نقاط واقع در این استان اعم از شهرها و آبادیها، طی دوره پانزده ساله مورد بررسی تابع کدام شهرستان، بخش و دهستان بوده است. از دیگر نتایج سودمند این طرح ارائه میزان واقعی تغییرات تعداد خانوار و جمعیت هریک از شهرها و آبادیهای استان تهران است، که با استفاده از آن امکان محاسبه رشد واقعی جمعیت، در سطح هریک از نقاط شهری و روستایی و یا در محدوده دهستانها، بخشها و شهرستانها بر اساس نتایج سرشماری ها فراهم شده است.

لازم به ذکر است که در این نشریه دو نقطه شهری ری و تجریش جز شهر تهران منظور شده است. به علت تغییرات گسترده در سطح شهرستانها در طی دوره 90-1375، امکان منتسب کردن جمعیت غیر ساکن در فرایند همانند سازی به شهرستانها وجود نداشته است، به همین خاطر در این نشریه جمعیت غیر ساکن لحاظ نشده است.

در انتها از همکاران دفتر آمار و اطلاعات که در این فعالیت ضروری مشارکت داشته اند، تشکر و قدردانی می شود. امید است اطلاعات ارائه شده در این نشریه مورد استفاده واحدها و مدیران و کارشناسان دستگاههای اجرایی و پژوهشگران محترم قرار گیرد و با راهنمایی های سودمند خویش این دفتر را در انجام بهتر وظایف خود یاری نمایند.

نعمت الله ترکی

معاون برنامه ریزی استانداری تهران

مندرجات

عنوان **صفحه**

مشخصات کلی طرح..... 12

شاخص‌های به کار رفته در این نشریه..... 14

گزیده یافته ها 15

جدول‌های آماری

1- تعداد شهرستانها، بخش ها، دهستان‌ها، شهرها، آبادی ها و آبادی‌های دارای سکنه استان بـه تفکیـک سـال سرشـماری قبـل از همانند سازی..... 12

2- تعداد شهرستانها، بخش ها، دهستان‌ها، شهرها، آبادی ها و آبادی‌های دارای سکنه استان بـه تفکیـک سـال سرشـماری قبـل از همانند سازی بدون در نظر گرفتن استان قزوین و البرز..... 12

3- تعداد بخش ها، شهرها، دهستان ها و آبادیهای شهرستانهای استان تهران بر اساس سرشماری عمومی نفوس و مسکن 1390..... 22

4- همانند سازی تعداد خانوار وجمعیت شهرستانهای استان تهران بر اساس محدوده سال 1390 طی سالهای 90-1375..... 23

5- متوسط رشد سالانه جمعیت شهرستانهای استان تهران بر اساس محدوده سال 1390 طی سالهای 90-1375..... 25

6- همانند سازی تعداد خانوار و جمعیت شهرهای استان تهران بر اساس محدوده سال 1390 طی سالهای 90-1375..... 28

7- متوسط رشد سالانه جمعیت شهرهای استان تهران بر اساس محدوده سال 1390 طی سالهای 90-1375..... 31

8- همانند سازی خانوار و جمعیت مناطق شهر تهران بر اساس محدوده سال 1390 طی سالهای 90-1375..... 33

9- متوسط رشد سالانه جمعیت مناطق شهر تهران بر اساس محدوده سال 1390 طی سالهای 90-1375..... 34

10- همانند سازی بعد خانوار و نسبت جنسی شهرستان های استان تهران بر اساس محدوده سال 1390 طی سالهای 90-1375..... 35

11- همانند سازی بعد خانوار و نسبت جنسی شهرهای استان تهران بر اساس محدوده سال 1390 طی سالهای 90-1375..... 37

12- همانند سازی بعد خانوار مناطق شهر تهران بر اساس محدوده سال 1390 طی سالهای90-1375..... 39

13- بخش ها، شهرها، دهستان ها وتعداد آبادیهای شهرستان تهران بر اساس سرشماری عمومی نفوس و مسکن 1390 44
14- همانند سازی تعداد خانوار و جمعیت شهرستان تهران بر اساس محدوده سال 1390 طی سالهای 90-1375 45
15- متوسط رشد سالانه جمعیت شهرستان تهران بر اساس محدوده سال 1390 طی سالهای 90-1375 46
16- همانند سازی بعد خانوار و نسبت جنسی شهرستان تهران بر اساس محدوده سال 1390 طی سالهای 90-1375 47
17- همانند سازی تعداد خانوار و جمعیت مناطق شهر تهران بر اساس محدوده سال 1390 طی سالهای 90-1375 48
18- بخش ها، شهرها، دهستان ها وتعداد آبادیهای شهرستان دماوند بر اساس سرشماری عمومی نفوس و مسکن 1390 53
19- همانند سازی تعداد خانوار و جمعیت شهرستان دماوند بر اساس محدوده سال 1390 طی سالهای 90-1375 54
20- متوسط رشد سالانه جمعیت شهرستان دماوند بر اساس محدوده سال 1390 طی سالهای 90-1375 55
21- همانند سازی بعد خانوار و نسبت جنسی شهرستان دماوند بر اساس محدوده سال 1390 طی سالهای 90-1375 56
22- بخش ها، شهرها، دهستان ها وتعداد آبادیهای شهرستان ری بر اساس سرشماری عمومی نفوس و مسکن 1390 61
23- همانند سازی تعداد خانوار و جمعیت شهرستان ری بر اساس محدوده سال 1390 طی سالهای 90-1375 62
24- متوسط رشد سالانه جمعیت شهرستان ری بر اساس محدوده سال 1390 طی سالهای 90-1375 63
25- همانند سازی بعد خانوار و نسبت جنسی شهرستان ری بر اساس محدوده سال 1390 طی سالهای 90-1375 64
26- بخش ها، شهرها، دهستان ها وتعداد آبادیهای شهرستان شمیرانات بر اساس سرشماری عمومی نفوس و مسکن 1390 69
27- همانند سازی تعداد خانوار و جمعیت شهرستان شمیرانات بر اساس محدوده سال 1390 طی سالهای 90-1375 70
28- متوسط رشد سالانه جمعیت شهرستان شمیرانات بر اساس محدوده سال 1390 طی سالهای 90-1375 71
29- همانند سازی بعد خانوار و نسبت جنسی شهرستان شمیرانات بر اساس محدوده سال 1390 طی سالهای 90-1375 72
30- بخش ها، شهرها، دهستان ها وتعداد آبادیهای شهرستان ورامین بر اساس سرشماری عمومی نفوس و مسکن 1390 77
31- همانند سازی تعداد خانوار و جمعیت شهرستان ورامین بر اساس محدوده سال 1390 طی سالهای 90-1375 78
32- متوسط رشد سالانه جمعیت شهرستان ورامین بر اساس محدوده سال 1390 طی سالهای 90-1375 79
33- همانند سازی بعد خانوار و نسبت جنسی شهرستان ورامین بر اساس محدوده سال 1390 طی سالهای 90-1375 80
34- بخش ها، شهرها، دهستان ها وتعداد آبادیهای شهرستان شهریار بر اساس سرشماری عمومی نفوس و مسکن 1390 85
35- همانند سازی تعداد خانوار و جمعیت شهرستان شهریار بر اساس محدوده سال 1390 طی سالهای 90-1375 86
36- متوسط رشد سالانه جمعیت شهرستان شهریار بر اساس محدوده سال 1390 طی سالهای 90-1375 87

37- همانند سازی بعد خانوار و نسبت جنسی شهرستان شهریار بر اساس محدوده سال 1390 طی سالهای 90-1375 88
38- بخش ها، شهرها، دهستان ها وتعداد آبادیهای شهرستان اسلامشهر بر اساس سرشماری عمومی نفوس و مسکن 1390 93
39- همانند سازی تعداد خانوار و جمعیت شهرستان اسلامشهر بر اساس محدوده سال 1390 طی سالهای 90-1375 94
40- متوسط رشد سالانه جمعیت شهرستان اسلامشهر بر اساس محدوده سال 1390 طی سالهای 90-1375 95
41- همانند سازی بعد خانوار و نسبت جنسی شهرستان اسلامشهر بر اساس محدوده سال 1390 طی سالهای 90-1375 96
42- بخش ها، شهرها، دهستان ها وتعداد آبادیهای شهرستان رباط کریم بر اساس سرشماری عمومی نفوس و مسکن 1390 101
43- همانند سازی تعداد خانوار و جمعیت شهرستان رباط کریم بر اساس محدوده سال 1390 طی سالهای 90-1375 102
44- متوسط رشد سالانه جمعیت شهرستان رباط کریم بر اساس محدوده سال 1390 طی سالهای 90-1375 103
45- همانند سازی بعد خانوار و نسبت جنسی شهرستان رباط کریم بر اساس محدوده سال 1390 طی سالهای 90-1375 104
46- بخش ها، شهرها، دهستان ها وتعداد آبادیهای شهرستان پاکدشت بر اساس سرشماری عمومی نفوس و مسکن 1390 109
47- همانند سازی تعداد خانوار و جمعیت شهرستان پاکدشت بر اساس محدوده سال 1390 طی سالهای 90-1375 110
48- متوسط رشد سالانه جمعیت شهرستان پاکدشت بر اساس محدوده سال 1390 طی سالهای 90-1375 111
49- همانند سازی بعد خانوار و نسبت جنسی شهرستان پاکدشت بر اساس محدوده سال 1390 طی سالهای 90-1375 112
50- بخش ها، شهرها، دهستان ها وتعداد آبادیهای شهرستان فیروزکوه بر اساس سرشماری عمومی نفوس و مسکن 1390 117
51- همانند سازی تعداد خانوار و جمعیت شهرستان فیروزکوه بر اساس محدوده سال 1390 طی سالهای 90-1375 118
52- متوسط رشد سالانه جمعیت شهرستان فیروزکوه بر اساس محدوده سال 1390 طی سالهای 90-1375 119
53- همانند سازی بعد خانوار و نسبت جنسی شهرستان فیروزکوه بر اساس محدوده سال 1390 طی سالهای 90-1375 120
54- بخش ها، شهرها، دهستان ها وتعداد آبادیهای شهرستان قدس بر اساس سرشماری عمومی نفوس و مسکن 1390 125
55- همانند سازی تعداد خانوار و جمعیت شهرستان قدس بر اساس محدوده سال 1390 طی سالهای 90-1375 126
56- متوسط رشد سالانه جمعیت شهرستان قدس بر اساس محدوده سال 1390 طی سالهای 90-1375 127
57- همانند سازی بعد خانوار و نسبت جنسی شهرستان قدس بر اساس محدوده سال 1390 طی سالهای 90-1375 128
58- بخش ها، شهرها، دهستان ها وتعداد آبادیهای شهرستان ملارد بر اساس سرشماری عمومی نفوس و مسکن 1390 133
59- همانند سازی تعداد خانوار و جمعیت شهرستان ملارد بر اساس محدوده سال 1390 طی سالهای 90-1375 134
60- متوسط رشد سالانه جمعیت شهرستان ملارد بر اساس محدوده سال 1390 طی سالهای 90-1375 135

61- همانند سازی بعد خانوار و نسبت جنسی شهرستان ملارد بر اساس محدوده سال 1390 طی سالهای 90-1375 136
62- بخش ها، شهرها، دهستان ها وتعداد آبادیهای شهرستان پیشوا بر اساس سرشماری عمومی نفوس و مسکن 1390 141
63- همانند سازی تعداد خانوار و جمعیت شهرستان پیشوا بر اساس محدوده سال 1390 طی سالهای 90-1375 142
64- متوسط رشد سالانه جمعیت شهرستان پیشوا بر اساس محدوده سال 1390 طی سالهای 90-1375 143
65- همانند سازی بعد خانوار و نسبت جنسی شهرستان پیشوا بر اساس محدوده سال 1390 طی سالهای 90-1375 144
66- بخش ها، شهرها، دهستان ها وتعداد آبادیهای شهرستان بهارستان بر اساس سرشماری عمومی نفوس و مسکن 1390 149
67- همانند سازی تعداد خانوار و جمعیت شهرستان بهارستان بر اساس محدوده سال 1390 طی سالهای 90-1375 150
68- متوسط رشد سالانه جمعیت شهرستان بهارستان بر اساس محدوده سال 1390 طی سالهای 90-1375 151
69- همانند سازی بعد خانوار و نسبت جنسی شهرستان بهارستان براساس محدوده سال 1390 طی سالهای 90-1375 152
70- شهرهای ایجاد شده و یا آبادیهای الحاقی به شهرها در طی سالهای 1385 تا 1390 154
71- شهرهای ایجاد شده و یا آبادیهای الحاقی به شهرها در طی سالهای 1375 تا 1385 155
72- آبادیهای جدا شده از شهرها در طی سالهای 1375 تا 1390 161

نقشه ها

نقشه آماری استان تهران، سرشماری عمومی نفوس و مسکن 1375 17
نقشه آماری استان تهران، سرشماری عمومی نفوس و مسکن 1385 19
نقشه آماری استان تهران، سرشماری عمومی نفوس و مسکن 1390 21
نقشه آماری شهرستان تهران، سرشماری عمومی نفوس و مسکن 1390 42
نقشه آماری شهرستان دماوند، سرشماری عمومی نفوس و مسکن 1390 51
نقشه آماری شهرستان ری، سرشماری عمومی نفوس و مسکن 1390 59
نقشه آماری شهرستان شمیرانات، سرشماری عمومی نفوس و مسکن 1390 67
نقشه آماری شهرستان ورامین، سرشماری عمومی نفوس و مسکن 1390 75
نقشه آماری شهرستان شهریار، سرشماری عمومی نفوس و مسکن 1390 83
نقشه آماری شهرستان اسلامشهر، سرشماری عمومی نفوس و مسکن 1390 91

نقشه آماری شهرستان رباط کریم، سرشماری عمومی نفوس و مسکن 1390 99
نقشه آماری شهرستان پاکدشت، سرشماری عمومی نفوس و مسکن 1390 107
نقشه آماری شهرستان فیروزکوه، سرشماری عمومی نفوس و مسکن 1390 115
نقشه آماری شهرستان قدس، سرشماری عمومی نفوس و مسکن 1390 123
نقشه آماری شهرستان ملارد، سرشماری عمومی نفوس و مسکن 1390 131
نقشه آماری شهرستان پیشوا، سرشماری عمومی نفوس و مسکن 1390 139
نقشه آماری شهرستان بهارستان، سرشماری عمومی نفوس و مسکن 1390 147

نمودار ها

1- جمعیت استان تهران در سالهای 90-1375 27
2- رشد متوسط سالانه جمعیت استان تهران (درصد) 27

مشخصات کلی طرح

ضرورت اجرای طرح

تغییرات تقسیمات کشوری استان تهران در طی سالهای 1375 الی 1390 بسیار زیاد بوده که با توجه به نیاز به سری زمانی جمعیتی جهت برنامه ریزی ها، اجرای چنین طرحی اجتناب ناپذیر است. جدول 1 به وضوح تغییرات تقسیمات کشوری را در طی سال های 1375 تا 1390 نشان داده و لزوم همانند سازی را مشخص می کند.

جدول 1- تعداد شهرستانها، بخش ها، دهستان‌ها، شهرها، آبادی ها و آبادی‌های دارای سکنه استان به تفکیک سال سرشماری قبل از همانند سازی

سرشماری	تعداد شهرستان	تعداد بخش	تعداد دهستان	تعداد شهر	تعداد آبادی ها	تعداد آبادی دارای سکنه
سال1375(1).....	10	29	93	37	3384	2160
سال 1385(2).....	13	35	79	53	1536	1212
سال 1390.....	14	29	64	41	1047	756

(1)در سال 1375 استان های قزوین و البرز جزئی از استان تهران بوده اند.

(2)در سال 1385 اطلاعات استان قزوین جزئی از استان تهران نبوده و اطلاعات استان البرز جزء استان تهران بوده است.

جدول2- تعداد شهرستانها، بخش ها، دهستان‌ها، شهرها، آبادی ها و آبادی‌های دارای سکنه استان به تفکیک سال سرشماری قبل از همانند سازی بدون در نظر گرفتن استان قزوین و البرز

سرشماری	تعداد شهرستان	تعداد بخش	تعداد دهستان	تعداد شهر	تعداد آبادی ها	تعداد آبادی دارای سکنه
سال1375.....	7	17	44	21	1310	903
سال1385.....	10	26	59	40	1051	819
سال1390.....	14	29	64	41	1047	756

همچنین نقشه استان تهران در سالهای 1375 و 1385 و 1390 به خوبی لزوم همانند سازی را نشان می دهد.

هدف کلی

هدف کلی این طرح، همانند سازی محدوده شهرستانهای استان تهران در سالهای 1375 و 1385 بر اساس محدوده سال 1390 و بازسازی جمعیت آبادیها و شهرها در سرشماری های 1375 و 1385 در این محدوده است به نحوی که بر اساس آن بتوان رشد جمعیت شهری و روستایی هر شهرستان را در مقاطع مذکور محاسبه و جمعیت سالهای بعد آنها را با استفاده از رشد مشاهده شده برآورد کرد.

روش انجام کار

برای همانندسازی مراحل زیر انجام گرفته است:

1- تهیه آخرین فایل جغرافیایی سرشماری عمومی نفوس و مسکن 1390 شامل شهرها و آبادیها .

2- همانند سازی محدوده هر شهرستان در سالهای 1375 و 1385 منطبق بر فایل جغرافیایی آن شهرستان در سال 1390.

3- همانند سازی جمعیت هر شهرستان در سالهای 1375 و 1385 بر اساس فایل جغرافیایی آن در سال 1390 طی مراحل زیر :

3-1- در این همانند سازی یک فایل اطلاعاتی از سابقه جمعیتی هر یک از آبادیهای استان تهران بر اساس فایل جغرافیایی سال 1390 تهیه شده است.

3-2- تعدادی از آبادیهای سالهای 1375 و 1385 در سرشماری سال 1390 تبدیل به شهر شده و یا در شهرها ادغام شده اند. جمعیت این آبادیها در سالهای 1375 و 1385 در جمعیت شهرهای مربوطه (سال 1390) لحاظ شده است.

3-3- تعدادی از آبادیهای سالهای 1375 و 1385 در آبادیهای دیگر ادغام شده اند و در سال 1390 اسامی آنها در سرشماری وجود ندارد. جمعیت این آبادیها نیز در سالهای 1375 و 1385 در جمعیت آبادیهای مربوطه (سال 1390) لحاظ شده اند.

3-4- در مورد دهستان ها و بخش ها و شهرستان ها نیز این تغییرات اعمال و همانند سازی صورت گرفته است.

شاخص‌های به کار رفته در این نشریه

نسبت جنسی

نسبت جنسی عبارت است از نسبت تعداد مردان به زنان که معمولاً به صورت درصد بیان می شود.

$$\text{نسبت جنسی} = \frac{M}{F} \times 100$$

که در آن، M تعداد مردان و F تعداد زنان است.

متوسط رشد سالانه جمعیت

متوسط رشد سالانه جمعیت با استفاده از رابطه زیر محاسبه شده است:

$$r = \left(\sqrt[n]{\frac{p_n}{p_0}} - 1 \right) \times 100$$

در این رابطه:

p_n : جمعیت انتهای دوره

p_0 : جمعیت ابتدای دوره

r : متوسط رشد سالانه جمعیت

n : فاصله زمانی بین ابتدا و انتهای دوره برحسب سال می باشد

بعد خانوار

بعد خانوار عبارت است از متوسط تعداد افراد در خانوار و از تقسیم تعداد جمعیت به تعداد کل خانوار حاصل می شود.

$$\text{بعد خانوار} = \frac{\text{جمعیت}}{\text{تعداد خانوار}}$$

گزیده یافته ها

- استان تهران در سرشماری عمومی نفوس و مسکن 1390شامل 14 شهرستان و در زمان اجرای سرشماریهای 1375 و 1385 به ترتیب شامل10 و 13 شهرستان بوده است. طی سالهای 1375 تا 1390، قسمت هایی از استان تهران منتزع شده و استانهای جدیدی تشکیل داده اند و به دلیل تغییر در تقسیمات کشوری، شهرستانهای جدیدی در استان ایجاد شده اند.

- در سال 1390 استان تهران 41 شهر داشته است که این تعداد در سالهای 1375 و 1385 به ترتیب 37 و 53 بوده است. علت این تغییرات همانطور که در مورد تعداد شهرستانها گفته شد، جدا شدن تعدادی از شهرستانها (و شهرهای واقع در آنها) و الحاق آنها به استانهای جدید التاسیس و یا ایجاد شهرهای جدید در استان می باشد.

- از 41 شهر استان تهران در سال 1390، تعداد 40 شهر آن در سال 1385 و تنها 21 شهر آن در سال 1375 موجود بوده است.

- بر اساس محدوده سال1390، جمعیت سال 1375 استان تهران 8958321 نفر بوده که در سال 1385 و 1390 به ترتیب به 11345289 و 12183269 نفر رسیده است. بر اساس همین محدوده، در سال 1375 جمعیت نقاط شهری استان 8338651 نفر و جمعیت نقاط روستایی 619670 نفر بوده است. جمعیت نقاط شهری و روستایی استان تهران در سال 1385، به ترتیب 10542385 و 802904 نفر بوده است.

- در سال 1390 شهرستانهای تهران و فیروزکوه به ترتیب بیشترین و کمترین جمعیت را در بین سایر شهرستانهای استان داشته اند.

- متوسط رشد سالانه جمعیت استان تهران در طی دهه 85-1375 حدود 2/39 درصد بوده است که این رشد در پنج ساله 90-1385 به حدود1/44 درصد کاهش یافته است.
  متوسط رشد سالانه جمعیت نقاط شهری استان تهران در سالهای 85-1375، حدود 2/37 درصد و در سالهای 90-1385، حدود 1/41 درصد بوده است.
  متوسط رشد سالانه جمعیت نقاط روستایی استان تهران در سالهای 85-1375، 2/62 درصد و در سالهای 90-1385، 1/79 درصد بوده است.

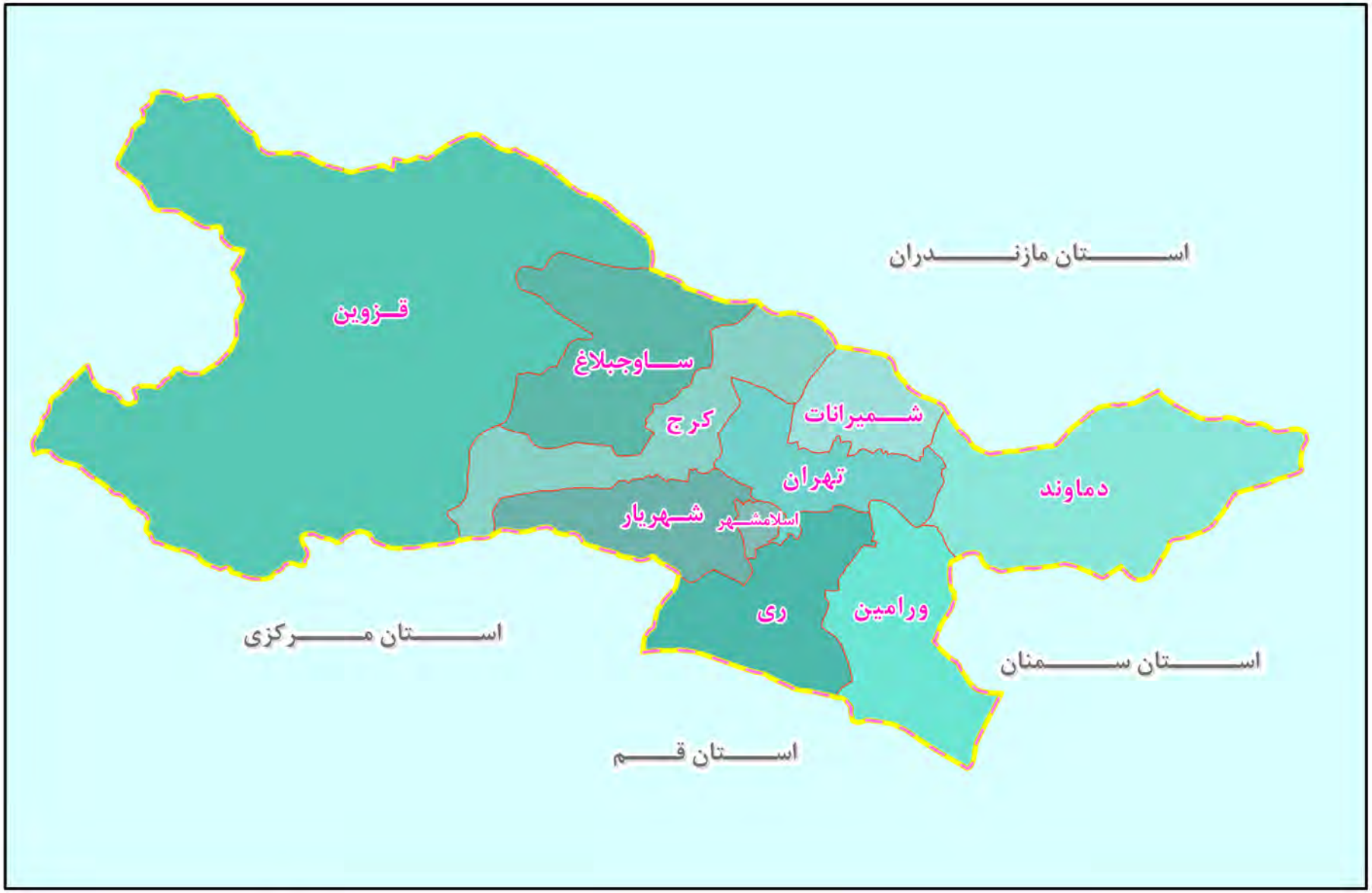

راهنما

مرز استان

مرز شهرستان

نقشه آماری
استان تهران
سرشماری عمومی نفوس و مسکن ۱۳۷۵

scale 1:1,800,000

0 13,000 26,000 52,000 78,000 104,000 Meters

N

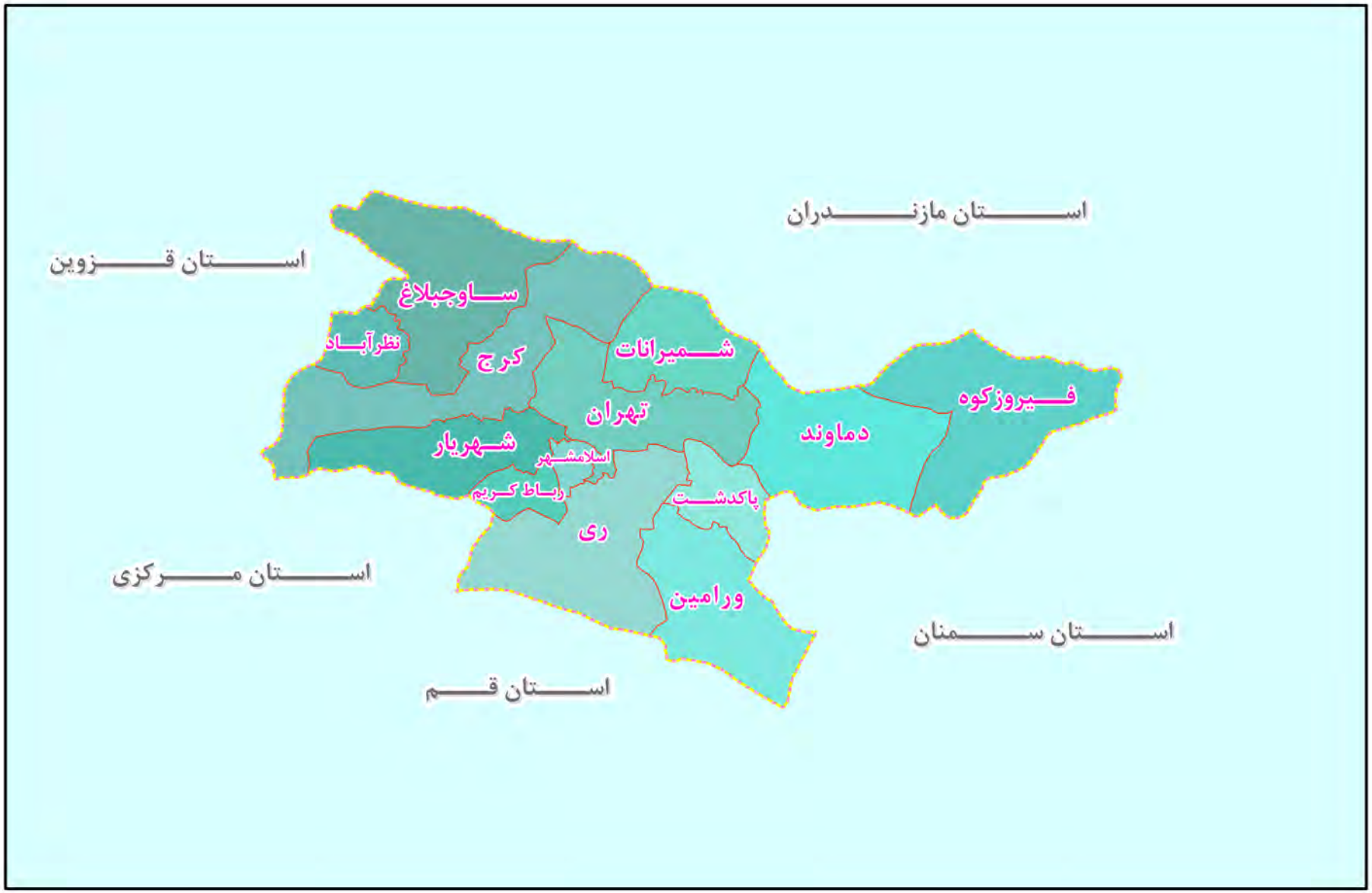

راهنما

مرز استان

مرز شهرستان

نقشه آماری
استان تهران
سرشماری عمومی نفوس و مسکن ۱۳۸۵

scale 1:1,800,000

0 13,000 26,000 52,000 78,000 104,000 Meters

N

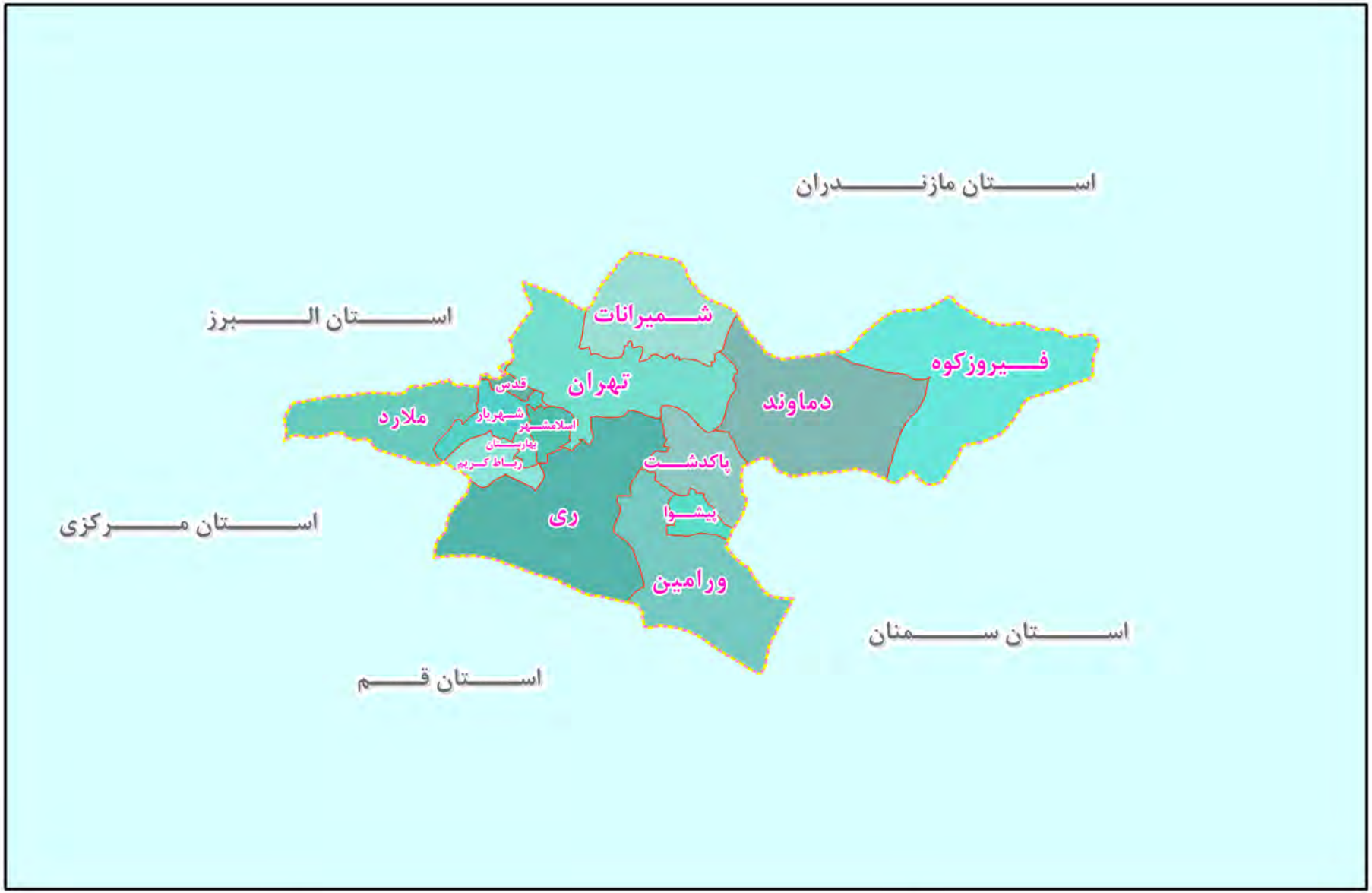

راهنما

مرز استان

مرز شهرستان

نقشه آماری
استان تهران
سرشماری عمومی نفوس و مسکن ۱۳۹۰

scale 1:1,800,000

0 13,000 26,000 52,000 78,000 104,000 Meters

N

جدول3 – تعداد بخش ها، شهرها، دهستان ها و آبادیهای شهرستانهای استان تهران بر اساس سرشماری عمومی نفوس و مسکن سال 1390

نام شهرستان	تعداد بخش	تعداد شهر	تعداد دهستان	تعداد آبادی	تعداد آبادی دارای سکنه	نام شهر
کل استان	29	41	64	1047	756	
تهران	3	3	4	86	66	تهران – بومهن - پردیس
دماوند	2	5	5	167	101	دماوند – کیلان – آبسرد – رودهن - آبعلی
ری	4	4	8	131	110	حسن آباد – باقرشهر – کهریزک- شهرری
شمیرانات	2	3	3	77	54	لواسان – فشم - تجریش
ورامین	3	3	6	167	98	ورامین- قرچک – جواد آباد
شهریار	1	7	6	46	38	شهریار- صباشهر- وحیدیه- شاهدشهر-فردوسیه- باغستان- اندیشه
اسلامشهر	2	2	4	27	25	اسلامشهر - چهاردانگه
رباط کریم	1	2	3	37	26	رباط کریم – نصیر آباد
پاکدشت	2	3	6	63	50	پاکدشت – شریف آباد – فرون آباد
فیروزکوه	2	2	5	91	69	فیروزکوه - ارجمند
قدس	1	1	2	8	6	قدس
ملارد	2	2	4	92	63	ملارد - صفادشت
پیشوا	2	1	4	48	43	پیشوا
بهارستان	2	3	4	7	7	گلستان- صالح آباد- نسیم شهر

جدول4- همانند سازی تعداد خانوار و جمعیت شهرستانهای استان تهران بر اساس محدوده سال 1390 طی سالهای 90-1375

شهرستان	خانوار			جمعیت		
	1375	1385	1390	1375	1385	1390
استان تهران	2122348	3167979	3732085	8958321	11345289	12183269
شهری	1992832	2970125	3496892	8338651	10542385	11305832
روستایی	129516	197854	235193	619670	802904	877437
شهرستان تهران	1658443	2312465	2638203	6746111	7969490	8293133
شهری(1)	1650915	2300548	2624511	6712038	7923539	8244759
روستایی	7528	11917	13692	34073	45951	48374
شهرستان دماوند	15902	27441	30097	65219	98053	100689
شهری	10892	20068	22191	45309	72398	73497
روستایی	5010	7373	7906	19910	25655	27192
شهرستان ری	51600	73374	85459	246542	304691	319305
شهری(1)	13329	19661	26101	66033	82895	100045
روستایی	38271	53713	59358	180509	221796	219260
شهرستان شمیرانات	7557	11194	14234	30384	38311	44061
شهری(1)	4460	6671	7542	17349	22498	23700
روستایی	3097	4523	6692	13035	15813	20361
شهرستان ورامین	75113	117291	140191	358873	472388	526280
شهری	61557	96981	116873	293136	386570	415482
روستایی	13556	20310	23318	65737	85818	110798
شهرستان شهریار	54205	132490	178820	248908	509441	624440
شهری	40231	111627	155334	185295	426417	539042
روستایی	13974	20863	23486	63613	83024	85398
شهرستان اسلامشهر	74291	114029	139412	364928	448864	485688
شهری	65160	102097	125867	322677	399627	435401
روستایی	9131	11932	13545	42251	49237	50287

(1) اطلاعات شهر ری و تجریش در شهر تهران منظور شده است.

جدول4 - همانند سازی تعداد خانوار و جمعیت شهرستانهای استان تهران بر اساس محدوده سال 1390 طی سالهای 90-1375 (دنباله)

شهرستان	خانوار			جمعیت		
	1375	1385	1390	1375	1385	1390
شهرستان رباط کریم	17423	37528	54913	97177	151849	195917
شهری	9909	22455	29863	45978	86871	105032
روستایی	7514	15073	25050	51199	64978	90885
شهرستان پاکدشت	33381	61073	81429	160247	241814	291397
شهری	23217	46453	65574	111209	184121	233259
روستایی	10164	14620	15855	49038	57693	58138
شهرستان فیروزکوه	7910	10435	11838	34206	39284	38712
شهری	4133	4822	5869	18316	18843	21485
روستایی	3777	5613	5969	15890	20441	17227
شهرستان قدس	30597	62367	85178	144859	238009	290663
شهری	29143	60338	83035	138278	230147	283517
روستایی	1454	2029	2143	6581	7862	7146
شهرستان ملارد	30193	79044	108161	139974	299914	373911
شهری	23123	65368	90789	106810	244600	310050
روستایی	7070	13676	17372	33164	55314	63861
شهرستان پیشوا	12353	17300	20642	58846	70444	75454
شهری	6617	10742	13352	29884	41880	47253
روستایی	5736	6558	7290	28962	28564	28201
شهرستان بهارستان	53380	111948	143508	262047	462737	523619
شهری	50146	102294	129991	246339	421979	473310
روستایی	3234	9654	13517	15708	40758	50309

جدول5 – متوسط رشد سالانه جمعیت شهرستانهای استان تهران بر اساس محدوده سال1390 طی سالهای 90-1375

شهرستان	متوسط رشد سالانه جمعیت طی سالهای		
	1375 - 85	1385 -90	1375 -90
استان تهران	2/39	1/44	2/07
شهری	2/37	1/41	2/05
روستایی	2/62	1/79	2/35
شهرستان تهران	1/68	0/80	1/39
شهری	1/67	0/80	1/38
روستایی	3/04	1/03	2/36
شهرستان دماوند	4/16	0/53	2/94
شهری	4/80	0/30	3/28
روستایی	2/57	1/17	2/10
شهرستان ری	2/14	0/94	1/74
شهری	2/30	3/83	2/81
روستایی	2/08	-0/23	1/30
شهرستان شمیرانات	2/35	2/84	2/51
شهری	2/63	1/05	2/10
روستایی	1/95	5/19	3/02
شهرستان ورامین	2/79	2/18	2/59
شهری	2/81	1/45	2/35
روستایی	2/70	5/24	3/54
شهرستان شهریار	7/43	4/15	6/32
شهری	8/69	4/80	7/38
روستایی	2/70	0/57	1/98
شهرستان اسلامشهر	2/09	1/59	1/92
شهری	2/16	1/73	2/02
روستایی	1/54	0/42	1/17

☜

جدول5 - متوسط رشد سالانه جمعیت شهرستانهای استان تهران بر اساس محدوده سال 1390 طی سالهای 90-1375 (دنباله)

شهرستان	متوسط رشد سالانه جمعیت طی سالهای		
	1375 - 85	1385 -90	1375-90
شهرستان رباط کریم	4/56	5/23	4/79
شهری	6/57	3/87	5/66
روستایی	2/41	6/94	3/90
شهرستان پاکدشت	4/20	3/80	4/07
شهری	5/17	4/84	5/06
روستایی	1/64	0/15	1/14
شهرستان فیروزکوه	1/39	-0/29	0/83
شهری	0/28	2/66	1/07
روستایی	2/55	-3/36	0/54
شهرستان قدس	5/09	4/08	4/75
شهری	5/23	4/26	4/90
روستایی	1/79	-1/89	0/55
شهرستان ملارد	7/92	4/51	6/77
شهری	8/64	4/86	7/36
روستایی	5/25	2/92	4/47
شهرستان پیشوا	1/82	1/38	1/67
شهری	3/43	2/44	3/10
روستایی	-0/14	-0/26	-0/18
شهرستان بهارستان	5/85	2/50	4/72
شهری	5/53	2/32	4/45
روستایی	10/00	4/30	8/07

نمودار 1- جمعیت استان تهران در سالهای 90-1375

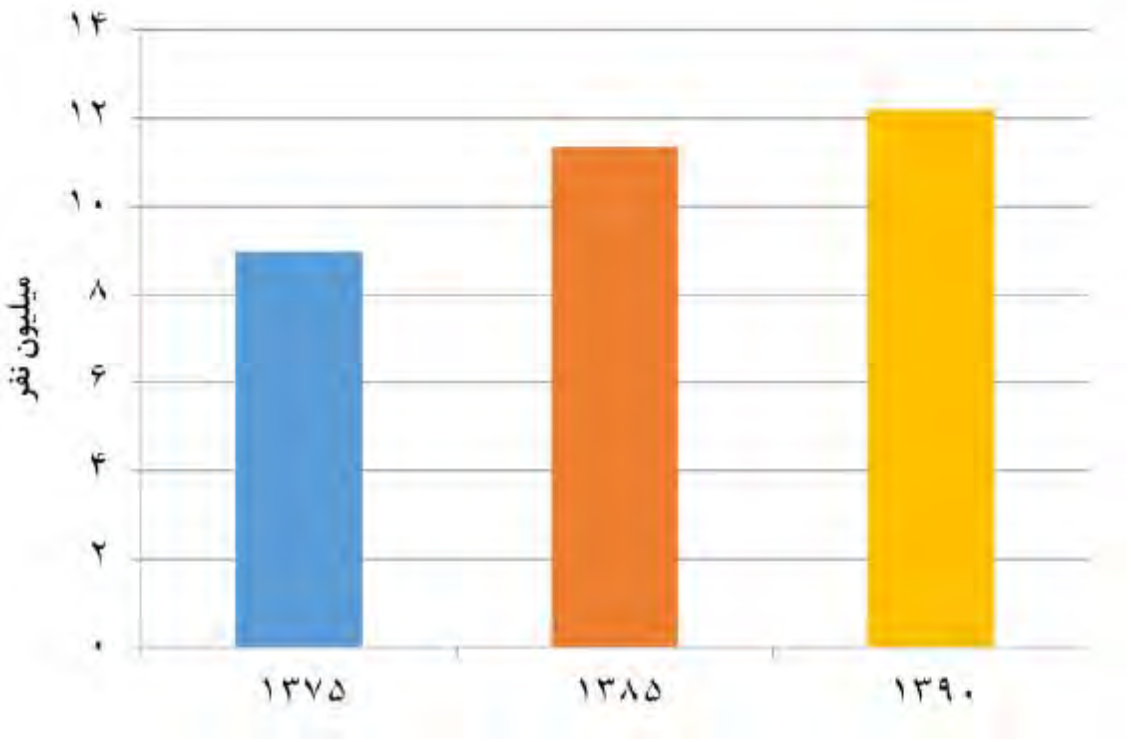

نمودار 2- رشد متوسط سالانه جمعیت استان تهران (درصد)

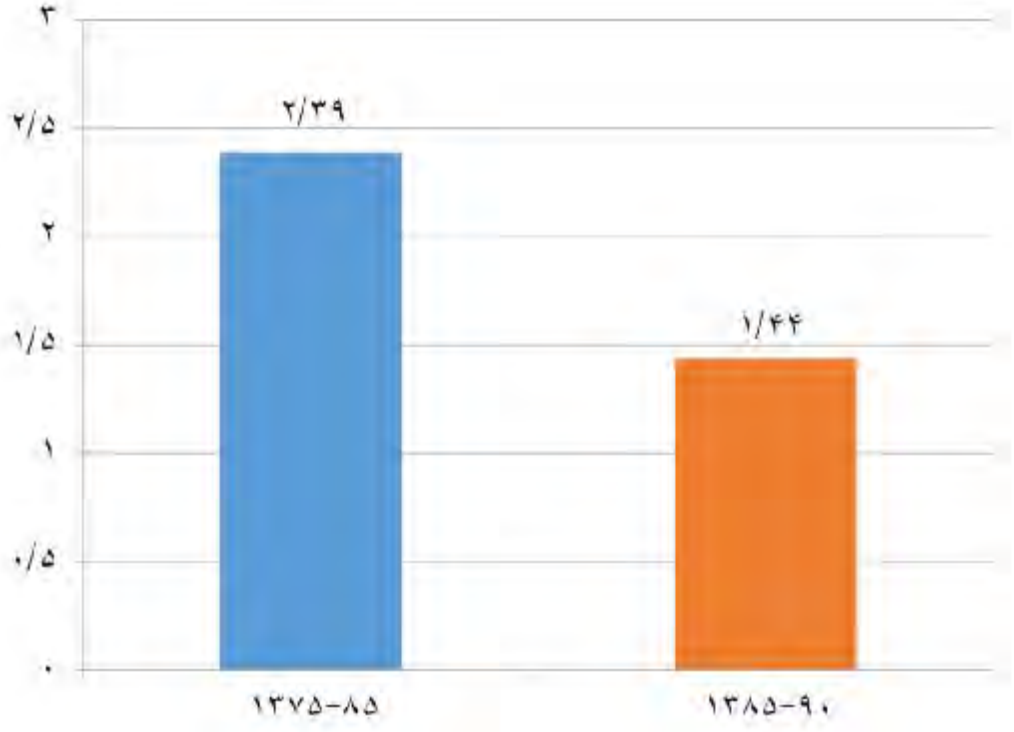

جدول6- همانند سازی تعداد خانوار و جمعیت شهرهای استان تهران بر اساس محدوده سال1390 طی سالهای 90-1375

شهر	خانوار			جمعیت		
	1375	1385	1390	1375	1385	1390
تهران	1645253	2281650	2597731	6688008	7855142	8154051
بومهن	5127	11669	15729	22220	43023	53451
پردیس	535	7229	11051	1810	25374	37257
دماوند	5455	10287	11455	22337	36708	37315
کیلان	722	916	902	2902	3263	2981
آبسرد	1317	2442	2441	6153	9954	9202
رودهن	2882	5695	6627	11901	19832	21477
آبعلی	516	728	766	2016	2641	2522
حسن آباد	2589	4996	7415	12302	20471	27859
باقر شهر	9137	12480	15761	45607	52604	59091
کهریزک	1603	2185	2925	8124	9820	13095
فشم	1805	2023	2509	6762	7030	7994
لواسان	2655	4648	5033	10587	15468	15706
جواد آباد	798	1107	1220	3836	4824	4903
ورامین	31996	53358	62884	146610	207740	218991
قرچک	28763	42516	52769	142690	174006	191588
شهریار	15810	51834	75014	72241	189421	249473

☜

جدول6 - همانند سازی تعدادخانوار و جمعیت شهرهای استان تهران بر اساس محدوده سال 1390 طی سالهای 90-1375 (دنباله)

شهر	خانوار			جمعیت		
	1375	1385	1390	1375	1385	1390
صباشهر	4170	10862	12674	19264	44292	47123
وحیدیه	3421	6134	7671	15556	24904	28405
شاهد شهر	4012	4599	5694	19247	18855	20865
فردوسیه	2484	5436	6940	11062	20863	24508
باغستان	4833	12814	19306	22381	52463	71861
اندیشه	5501	19948	28035	25544	75619	96807
اسلامشهر	57292	91304	112487	285873	357389	389102
چهار دانگه	7868	10793	13380	36804	42238	46299
رباط کریم	7932	16691	22742	36488	63069	78097
نصیر آباد	1977	5764	7121	9490	23802	26935
شریف آباد	868	2253	3384	4082	8894	12332
فرون آباد	1838	3028	3933	9264	12643	14437
پاکدشت	20511	41172	58257	97863	162584	206490
ارجمند	226	476	385	1006	1700	1114
فیروزکوه	3907	4346	5484	17310	17143	20371
قدس	29143	60338	83035	138278	230147	283517
ملارد	21566	61310	85445	99779	228713	290817

☜

جدول6 - همانند سازی تعداد خانوار و جمعیت شهرهای استان تهران بر اساس محدوده سال1390 طی سالهای 90-1375 (دنباله)

شهر	خانوار			جمعیت		
	1375	1385	1390	1375	1385	1390
صفادشت	1557	4058	5344	7031	15887	19233
پیشوا	6617	10742	13352	29884	41880	47253
گلستان	23308	57218	72096	112556	231905	259480
صالح آباد	7507	13455	15417	34874	54228	56356
نسیم شهر	19331	31621	42478	98909	135846	157474

جدول7 – متوسط رشد سالانه جمعیت شهرهای استان تهران بر اساس محدوده سال 1390 طی سالهای 90-1375

شهر	متوسط رشد سالانه جمعیت طی سالهای		
	1375 - 85	1385 -90	1375 -90
تهران	1/62	0/75	1/33
بومهن	6/83	4/44	6/03
پردیس(1)	30/22	7/99	22/34
دماوند	5/09	0/33	3/48
کیلان	1/18	-1/79	0/18
آبسرد	4/93	-1/56	2/72
رودهن	5/24	1/61	4/01
آبعلی	2/74	-0/92	1/50
حسن آباد	5/22	6/36	5/60
باقر شهر	1/44	2/35	1/74
کهریزک	1/91	5/93	3/23
فشم	0/39	2/60	1/12
لواسان	3/86	0/31	2/66
جواد آباد	2/32	0/33	1/65
ورامین	3/55	1/06	2/71
قرچک	2/00	1/94	1/98
شهریار	10/12	5/66	8/61
صباشهر	8/68	1/25	6/14
وحیدیه	4/82	2/67	4/10
شاهد شهر	-0/21	2/05	0/54
فردوسیه	6/55	3/27	5/45
باغستان	8/89	6/49	8/09
اندیشه	11/46	5/06	9/29

(1)با توجه به جدیدالتاسیس بودن شهر پردیس، رشد آن از الگوهای معمولی رشد جمعیت تبعیت نمی کند.

جدول7 - متوسط رشد سالانه جمعیت شهرهای استان تهران بر اساس محدوده سال 1390 طی سالهای 90-1375 (دنباله)

شهرستان/شهر	متوسط رشد سالانه جمعیت طی سالهای		
	1375 - 85	1385 -90	1375 -90
اسلامشهر	2/26	1/71	2/08
چهاردانگه	1/39	1/85	1/54
رباط کریم	5/62	4/37	5/20
نصیر آباد	9/63	2/50	7/20
شریف آباد	8/10	6/75	7/65
فرون آباد	3/16	2/69	3/00
پاکدشت	5/21	4/90	5/10
ارجمند	5/39	-8/11	0/68
فیروزکوه	-0/10	3/51	1/09
قدس	5/23	4/26	4/90
ملارد	8/65	4/92	7/39
صفادشت	8/49	3/90	6/94
پیشوا	3/43	2/44	3/10
گلستان	7/50	2/27	5/73
صالح آباد	4/51	0/77	3/25
نسیم شهر	3/22	3/00	3/15

جدول8 - همانند سازی خانوار و جمعیت مناطق شهر تهران بر اساس محدوده سال 1390 طی سالهای 90-1375

شهر	خانوار			جمعیت		
	1375	1385	1390	1375	1385	1390
شهر تهران	1645253	2281650	2597731	6688008	7855142	8154051
تهران1	66178	112992	141426	249676	379962	439467
تهران2	120345	182958	205883	458089	608814	632917
تهران3	71779	91981	106046	259019	290726	314112
تهران4	155235	234933	270948	663166	822580	861280
تهران5	105193	202372	255333	427955	679108	793750
تهران6	60122	70427	73212	220331	237292	229980
تهران7	81686	99361	108728	300212	310184	309745
تهران8	89111	116601	125757	336474	378725	378118
تهران9	42851	47737	50591	173482	165903	158516
تهران10	75064	99460	104720	282308	315619	302852
تهران11	59084	84745	98556	225840	275241	288884
تهران12	48600	72162	76628	189625	248048	240720
تهران13	61072	73516	89582	245142	245724	276027
تهران14	98152	139788	153649	394611	483432	484333
تهران15	142243	174205	192610	622517	644259	638740
تهران16	71274	81472	89928	298410	291169	287803
تهران17	66712	70571	75872	287367	256022	248589
تهران18	77520	100239	115151	348304	377987	391368
تهران19	47381	64299	70349	227389	249786	244350
تهران20	65577	89286	104275	285242	326094	340861
تهران21	27474	43528	50381	136829	159793	162681
تهران22	12600	29017	38106	56020	108674	128958

جدول9- متوسط رشد سالانه جمعیت مناطق شهر تهران بر اساس محدوده سال 1390 طی سالهای 90-1375

شهر	متوسط رشد سالانه جمعیت طی سالهای		
	1375 - 85	1385 -90	1375 -90
شهر تهران	1/62	0/75	1/33
تهران1	4/29	2/95	3/84
تهران2	2/89	0/78	2/18
تهران3	1/16	1/56	1/29
تهران4	2/18	0/92	1/76
تهران5	4/73	3/17	4/20
تهران6	0/74	-0/62	0/29
تهران7	0/33	-0/03	0/21
تهران8	1/19	-0/03	0/78
تهران9	-0/45	-0/91	-0/60
تهران10	1/12	-0/82	0/47
تهران11	2/00	0/97	1/65
تهران12	2/72	-0/60	1/60
تهران13	0/02	2/35	0/79
تهران14	2/05	0/04	1/38
تهران15	0/34	-0/17	0/17
تهران16	-0/25	-0/23	-0/24
تهران17	-1/15	-0/59	-0/96
تهران18	0/82	0/70	0/78
تهران19	0/94	-0/44	0/48
تهران20	1/35	0/89	1/19
تهران21	1/56	0/36	1/16
تهران22	6/85	3/48	5/72

جدول10 - همانند سازی بعد خانوار و نسبت جنسی شهرستان های استان تهران بر اساس محدوده سال 1390 طی سالهای 90-1375

شهرستان	بعد خانوار			نسبت جنسی		
	1375	1385	1390	1375	1385	1390
استان تهران	4/22	3/58	3/26	106	106	102
شهری	4/18	3/55	3/23	105	105	101
روستایی	4/78	4/06	3/73	115	114	115
شهرستان تهران	4/07	3/45	3/14	106	105	99
شهری	4/07	3/44	3/14	105	105	99
روستایی	4/53	3/86	3/53	115	122	109
شهرستان دماوند	4/10	3/57	3/35	108	110	109
شهری	4/16	3/61	3/31	108	108	103
روستایی	3/97	3/48	3/44	107	115	127
شهرستان ری	4/78	4/15	3/74	108	113	110
شهری	4/95	4/22	3/83	109	112	112
روستایی	4/72	4/13	3/69	108	114	109
شهرستان شمیرانات	4/02	3/42	3/10	120	119	109
شهری	3/89	3/37	3/14	110	118	107
روستایی	4/21	3/50	3/04	135	122	113
شهرستان ورامین	4/78	4/03	3/75	106	107	114
شهری	4/76	3/99	3/55	105	106	103
روستایی	4/85	4/23	4/75	111	111	162
شهرستان شهریار	4/59	3/85	3/49	105	107	104
شهری	4/61	3/82	3/47	105	107	104
روستایی	4/55	3/98	3/64	106	109	106
شهرستان اسلامشهر	4/91	3/94	3/48	104	107	104
شهری	4/95	3/91	3/46	104	107	104
روستایی	4/63	4/13	3/71	106	110	107

☜

جدول10 - همانند سازی بعد خانوار و نسبت جنسی شهرستان های استان تهران بر اساس محدوده سال1390 طی سالهای 90-1375(دنباله)

شهرستان	بعد خانوار			نسبت جنسی		
	1375	1385	1390	1375	1385	1390
شهرستان رباط کریم	5/58	4/05	3/57	(1)150	115	107
شهری	4/64	3/87	3/52	104	106	104
روستایی	6/81	4/31	3/63	(1)211	128	111
شهرستان پاکدشت	4/80	3/96	3/58	109	109	106
شهری	4/79	3/96	3/56	106	108	105
روستایی	4/82	3/95	3/67	116	114	109
شهرستان فیروزکوه	4/32	3/76	3/27	114	104	98
شهری	4/43	3/91	3/66	127	97	95
روستایی	4/21	3/64	2/89	102	112	103
شهرستان قدس	4/73	3/82	3/41	105	108	105
شهری	4/74	3/81	3/41	105	108	105
روستایی	4/53	3/87	3/33	110	116	107
شهرستان ملارد	4/64	3/79	3/46	107	107	104
شهری	4/62	3/74	3/42	107	106	104
روستایی	4/69	4/04	3/68	108	111	107
شهرستان پیشوا	4/76	4/07	3/66	109	106	103
شهری	4/52	3/90	3/54	104	105	101
روستایی	5/05	4/36	3/87	114	107	108
شهرستان بهارستان	4/91	4/13	3/65	105	108	106
شهری	4/91	4/13	3/64	105	108	106
روستایی	4/86	4/22	3/72	106	109	107

(1) علت بالا بودن غیر معمول نسبت جنسی، سهم بالای پادگانهای نظامی از کل جمعیت شهرستان بوده است.

جدول11 - همانند سازی بعد خانوار و نسبت جنسی شهرهای استان تهران بر اساس محدوده سال1390 طی سالهای 90-1375

شهر	بعد خانوار			نسبت جنسی		
	1375	1385	1390	1375	1385	1390
تهران	4/07	3/44	3/14	105	104	99
بومهن	4/33	3/69	3/40	108	112	106
پردیس	3/38	3/51	3/37	553(1)	113	103
دماوند	4/09	3/57	3/26	108	106	102
کیلان	4/02	3/56	3/30	106	105	107
آبسرد	4/67	4/08	3/77	114	115	108
رودهن	4/13	3/48	3/24	106	108	101
آبعلی	3/91	3/63	3/29	114	120	112
حسن آباد	4/75	4/10	3/76	111	110	109
باقر شهر	4/99	4/22	3/75	107	109	106
کهریزک	5/07	4/49	4/48	113	129	150
فشم	3/75	3/48	3/19	105	119	108
لواسان	3/99	3/33	3/12	113	117	106
جواد آباد	4/81	4/36	4/02	100	109	105
ورامین	4/58	3/89	3/48	105	105	103
قرچک	4/96	4/09	3/63	106	107	104
شهریار	4/57	3/65	3/33	105	106	102
صباشهر	4/62	4/08	3/72	104	108	105
وحیدیه	4/55	4/06	3/70	106	107	104
شاهد شهر	4/80	4/10	3/66	106	106	106
فردوسیه	4/45	3/84	3/53	103	108	105
باغستان	4/63	4/09	3/72	106	109	107

(1) علت بالا بودن غیرمعمول نسبت جنسی وجود خانوارهای دسته جمعی شامل کارکنان مرد در این شهر در بدو تشکیل بوده است.

جدول11- همانند سازی بعد خانوار و نسبت جنسی شهرهای استان تهران بر اساس محدوده سال 1390 طی سالهای 90-1375 (دنباله)

شهر	بعد خانوار			نسبت جنسی		
	1375	1385	1390	1375	1385	1390
اندیشه	4/64	3/79	3/45	107	108	104
اسلامشهر	4/99	3/91	3/46	104	106	104
چهار دانگه	4/68	3/91	3/46	108	110	103
رباط کریم	4/60	3/78	3/43	104	106	103
نصیر آباد	4/80	4/13	3/78	107	108	107
شریف آباد	4/70	3/95	3/64	109	108	104
فرون آباد	5/04	4/18	3/67	105	108	104
پاکدشت	4/77	3/95	3/54	106	107	105
ارجمند	4/45	3/57	2/89	98	114	96
فیروزکوه	4/43	3/94	3/71	129	96	95
قدس	4/74	3/81	3/41	105	108	105
ملارد	4/63	3/73	3/40	106	106	104
صفادشت	4/52	3/91	3/60	113	111	107
پیشوا	4/52	3/90	3/54	104	105	101
گلستان	4/83	4/05	3/60	106	108	106
صالح آباد	4/65	4/03	3/66	104	108	108
نسیم شهر	5/12	4/30	3/71	105	108	106

جدول12- همانند سازی بعد خانوار مناطق شهر تهران بر اساس محدوده سال 1390 طی سالهای90-1375

شهر	بعد خانوار		
	1375	1385	1390
شهر تهران	4/07	3/44	3/14
تهران1	3/77	3/36	3/11
تهران2	3/81	3/33	3/07
تهران3	3/61	3/16	2/96
تهران4	4/27	3/50	3/18
تهران5	4/07	3/36	3/11
تهران6	3/66	3/37	3/14
تهران7	3/68	3/12	2/85
تهران8	3/78	3/25	3/01
تهران9	4/05	3/48	3/13
تهران10	3/76	3/17	2/89
تهران11	3/82	3/25	2/93
تهران12	3/90	3/44	3/14
تهران13	4/01	3/34	3/08
تهران14	4/02	3/46	3/15
تهران15	4/38	3/70	3/32
تهران16	4/19	3/57	3/20
تهران17	4/31	3/63	3/28
تهران18	4/49	3/77	3/40
تهران19	4/80	3/88	3/47
تهران20	4/35	3/65	3/27
تهران21	4/98	3/67	3/23
تهران22	4/45	3/75	3/38

شهرستان تهران

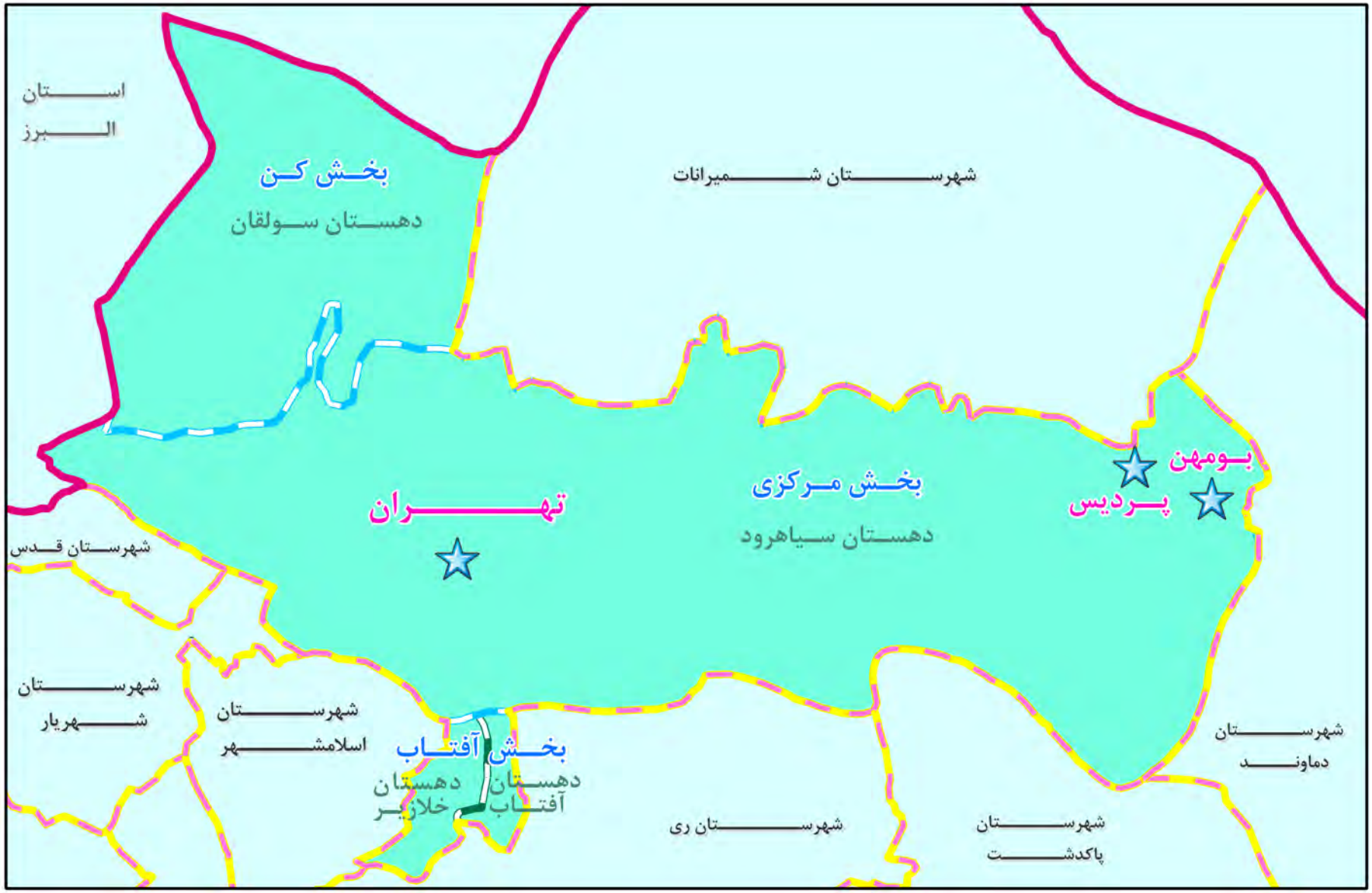

راهنما

مرز استان — مرز دهستان

مرز شهرستان — شهر

مرز بخش

نقشه آماری شهرستان تهران

scale 1:350,000

0 2,600 5,200 10,400 15,600 20,800 Meters

N

گزیده یافته ها

- شهرستان تهران در زمان اجرای سرشماری عمومی نفوس و مسکن 1390شامل 3 بخش، 3 شهر و 4 دهستان بوده است. تعداد کل آبادی های شهرستان 86 بوده، که از این تعداد 66 آبادی دارای سکنه بوده است.

- بر اساس محدوده سال1390، جمعیت سال 1375 شهرستان تهران 6746111 نفر بوده که در سالهای 1385 و 1390 به ترتیب به 7969490 و 8293133 نفر رسیده است. بر اساس همین محدوده، در سال 1375 جمعیت نقاط شهری 6712038 و نقاط روستایی 34073 نفر بوده است. جمعیت نقاط شهری و روستایی در سال 1385، به ترتیب 7923539 و 45951 نفر و در سال 1390 به ترتیب 8244759 و 48374 بوده است. شهرنشینی شهرستان در سال 1375 به میزان 99/49 درصد بوده است و در سالهای 1385 و 1390 به ترتیب99/42 و 99/42 درصد بوده است.

- جمعیت شهرستان تهران در طی 10 سال 1375 الی 1385 به طور متوسط سالانه 1/68 درصد رشد داشته است و این رشد در طی سالهای 1385 الی 1390 به 0/80 درصد کاهش یافته است. به طور متوسط در طی پانزده سال 1375 الی 1390 جمعیت این شهرستان هر سال رشدی معادل 1/39 درصد را تجربه کرده است.

- در سال 1375 نسبت جنسی در شهرستان تهران106 بوده است. این نسبت در سالهای 1385 و 1390 به ترتیب 105 و 99 بوده است.

- متوسط تعداد اعضای خانواردر سال 1390 شهرستان تهران 3/14 می باشد، که از متوسط استان کمتر است.

جدول13 –بخش ها، شهرها، دهستان ها وتعداد آبادیهای شهرستان تهران بر اساس سرشماری عمومی نفوس و مسکن سال 1390

شهرستان/بخش	نام شهر	نام دهستان	تعداد آبادی		
			کل	دارای سکنه	خالی از سکنه
تهران.....			86	66	20
کن.....	——				
		سولقان	13	10	3
مرکزی.....	تهران - بومهن - پردیس				
		سیاهرود	51	34	17
آفتاب.....	——	خلازیر	13	13	0
		آفتاب	9	9	0

جدول14- همانند سازی تعداد خانوار و جمعیت شهرستان تهران بر اساس محدوده سال 1390 طی سالهای 90-1375

شرح	1375				1385				1390			
	خانوار	جمعیت			خانوار	جمعیت			خانوار	جمعیت		
		کل	مرد	زن		کل	مرد	زن		کل	مرد	زن
شهرستان تهران...	1658443	6746111	3463645	3282466	2312465	7969490	4074523	3894967	2638203	8293133	4130909	4162224
بخش کن.....	641	2994	1558	1436	713	2767	1504	1263	739	2469	1294	1175
دهستان سولقان.....	641	2994	1558	1436	713	2767	1504	1263	739	2469	1294	1175
بخش مرکزی.....	1653638	6723119	3451650	3271469	2306254	7943807	4061078	3882729	2629653	8262262	4114970	4147292
شهر تهران[1].....	1645253	6688008	3432330	3255678	2281650	7855142	4013092	3842050	2597731	8154051	4059301	4094750
شهر بومهن.....	5127	22220	11548	10672	11669	43023	22717	20306	15729	53451	27470	25981
شهر پردیس.....	535	1810	1533	277	7229	25374	13488	11886	11051	37257	18922	18335
دهستان سیاهرود.....	2723	11081	6239	4842	5706	20268	11781	8487	5142	17503	9277	8226
بخش آفتاب.....	4164	19998	10437	9561	5498	22916	11941	10975	7811	28402	14645	13757
دهستان آفتاب.....	2928	14261	7467	6794	3520	14847	7715	7132	4148	15117	7759	7358
دهستان خلازیر.....	1236	5737	2970	2767	1978	8069	4226	3843	3663	13285	6886	6399

(1) اطلاعات شهر ری و تجریش در شهر تهران منظور شده است.

جدول15 - متوسط رشد سالانه جمعیت شهرستان تهران بر اساس محدوده سال 1390 طی سالهای 90-1375

شرح	متوسط رشد سالانه جمعیت طی سالهای		
	1375 - 85	1385 -90	1375-90
شهرستان تهران.....	1/68	0/80	1/39
بخش کن.....	-0/79	-2/25	-1/28
دهستان سولقان.....	-0/79	-2/25	-1/28
بخش مرکزی.....	1/68	0/79	1/38
شهر تهران.....	1/62	0/75	1/33
شهر بومهن.....	6/83	4/44	6/03
شهر پردیس(1).....	30/22	7/99	22/34
دهستان سیاهرود.....	6/22	-2/89	3/09
بخش آفتاب.....	1/37	4/39	2/37
دهستان آفتاب.....	0/40	0/36	0/39
دهستان خلازیر.....	3/47	10/49	5/76

(1)با توجه به جدیدالتاسیس بودن شهر پردیس، رشد آن از الگوهای معمولی رشد جمعیت تبعیت نمی کند.

جدول16- همانند سازی بعد خانوار و نسبت جنسی شهرستان تهران بر اساس محدوده 1390 سال طی سالهای 90-1375

شرح	بعد خانوار			نسبت جنسی		
	1375	1385	1390	1375	1385	1390
شهرستان تهران.....	4/07	3/45	3/14	106	105	99
بخش کن.....	4/67	3/88	3/34	108	119	110
دهستان سولقان.....	4/67	3/88	3/34	108	119	110
بخش مرکزی.....	4/07	3/44	3/44	106	105	99
شهر تهران.....	4/07	3/44	3/14	105	104	99
شهر بومهن.....	4/33	3/69	3/40	108	112	106
شهر پردیس.....	3/38	3/51	3/37	553(1)	113	103
دهستان سیاهرود.....	4/07	3/55	3/40	129	139	113
بخش آفتاب.....	4/80	4/17	3/64	109	109	106
دهستان آفتاب.....	4/87	4/22	3/64	110	108	105
دهستان خلازیر.....	4/64	4/08	3/63	107	110	108

(1) علت بالا بودن غیرمعمول نسبت جنسی وجود خانوارهای دسته جمعی شامل کارکنان مرد در این شهر در بدو تشکیل بوده است.

جدول17- همانند سازی تعداد خانوار و جمعیت مناطق شهر تهران بر اساس محدوده سال 1390 طی سالهای 90-1375

شرح	1375				1385				1390			
	خانوار	جمعیت			خانوار	جمعیت			خانوار	جمعیت		
		کل	مرد	زن		کل	مرد	زن		کل	مرد	زن
تهران1	66178	249676	128329	121347	112992	379962	192294	187668	141426	439467	216011	223456
تهران2	120345	458089	231480	226609	182958	608814	305382	303432	205883	632917	312830	320087
تهران3	71779	259019	130380	128639	91981	290726	141186	149540	106046	314112	148621	165491
تهران4	155235	663166	344959	318207	234933	822580	424239	398341	270948	861280	429903	431377
تهران5	105193	427955	218064	209891	202372	679108	344019	335089	255333	793750	391297	402453
تهران6	60122	220331	112222	108109	70427	237292	119421	117871	73212	229980	110751	119229
تهران7	81686	300212	154693	145519	99361	310184	155769	154415	108728	309745	150025	159720
تهران8	89111	336474	169783	166691	116601	378725	190068	188657	125757	378118	185515	192603
تهران9	42851	173482	88610	84872	47737	165903	86835	79068	50591	158516	80744	77772
تهران10 ..	75064	282308	143023	139285	99460	315619	160493	155126	104720	302852	150050	152802
تهران11 ..	59084	225840	117184	108656	84745	275241	141282	133959	98556	288884	142877	146007
تهران12 ..	48600	189625	97924	91701	72162	248048	131645	116403	76628	240720	122141	118579
تهران13 ..	61072	245142	129849	115293	73516	245724	125921	119803	89582	276027	136706	139321
تهران14 ..	98152	394611	204287	190324	139788	483432	249882	233550	153649	484333	244122	240211
تهران15 ..	142243	622517	320064	302453	174205	644259	332824	311435	192610	638740	325313	313427
تهران16 ...	71274	298410	152411	145999	81472	291169	149005	142164	89928	287803	144578	143225
تهران17 ..	66712	287367	147521	139846	70571	256022	131650	124372	75872	248589	125364	123225
تهران18 ..	77520	348304	178476	169828	100239	377987	195639	182348	115151	391368	199623	191745
تهران19 ..	47381	227389	117029	110360	64299	249786	129233	120553	70349	244350	124481	119869
تهران20 ..	65577	285242	145850	139392	89286	326094	166135	159959	104275	340861	170859	170002
تهران21 ..	27474	136829	71497	65332	43528	159793	82530	77263	50381	162681	82014	80667
تهران22 ..	12600	56020	28695	27325	29017	108674	57640	51034	38106	128958	65476	63482

شهرستان دماوند

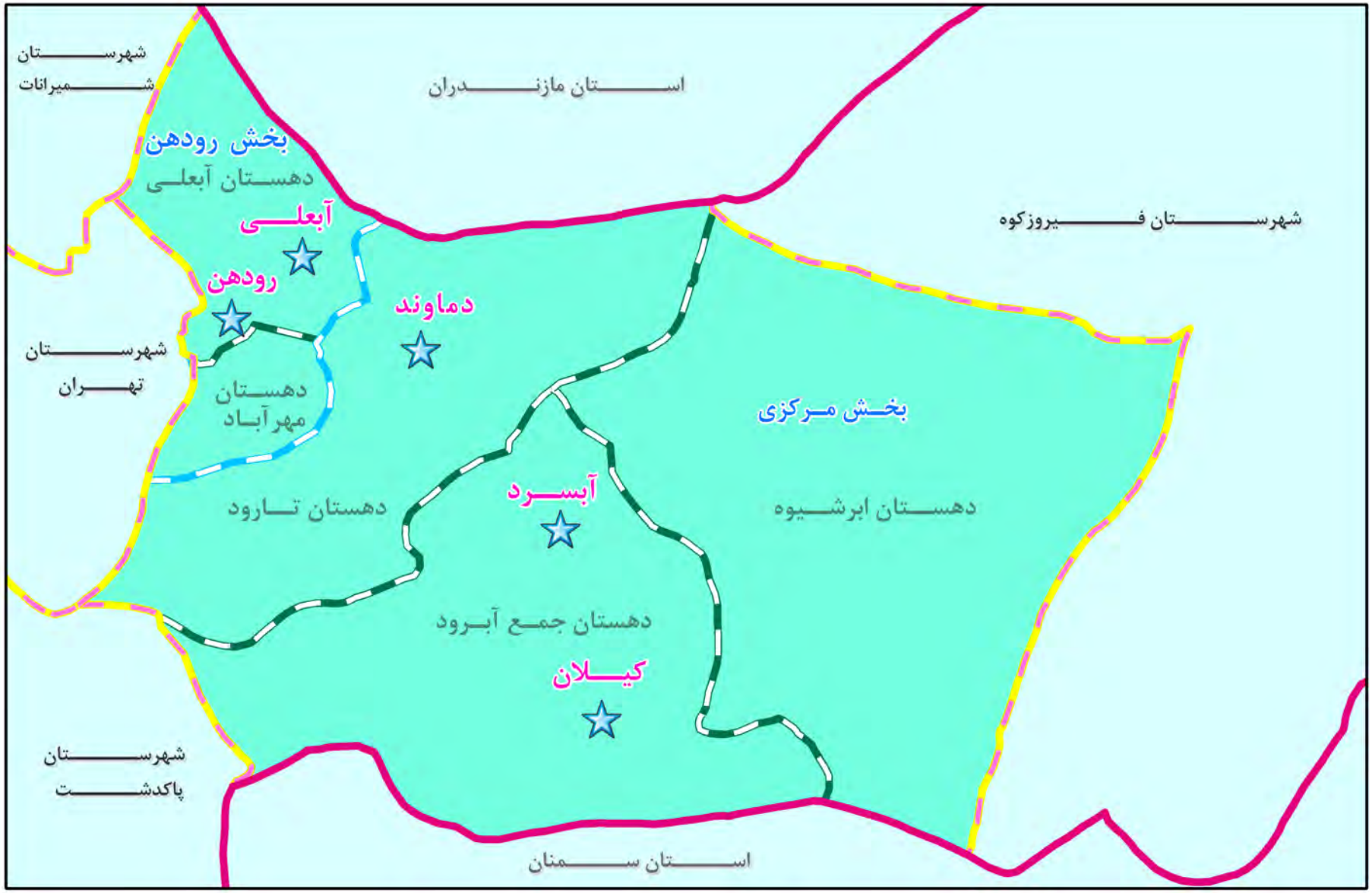

راهنما

مرز استان — مرز دهستان

مرز شهرستان — شهر

مرز بخش

نقشه آماری
شهرستان دماوند

scale 1:350,000

0 2,600 5,200 10,400 15,600 20,800 Meters

N

گزیده یافته ها

- شهرستان دماوند در زمان اجرای سرشماری عمومی نفوس و مسکن 1390شامل 2 بخش، 5 شهر و 5 دهستان بوده است. تعداد کل آبادی های شهرستان 167 بوده که از این تعداد 101 آبادی دارای سکنه بوده است.

- بر اساس محدوده سال1390، جمعیت سال 1375 شهرستان دماوند 65219 نفر بوده که در سالهای 1385 و 1390 به ترتیب به 98053 و 100689 نفر رسیده است. بر اساس همین محدوده، در سال 1375 جمعیت نقاط شهری 45309 و نقاط روستایی 19910 نفر بوده است. جمعیت نقاط شهری و روستایی در سال 1385، به ترتیب 72398 و 25655 نفر و در سال 1390 به ترتیب 73497 و 27192 بوده است. شهرنشینی شهرستان در سال 1375 به میزان 69/47 درصد بوده است و در سالهای 1385 و 1390 به ترتیب 73/84 و 72/99 درصد بوده است.

- جمعیت شهرستان دماوند در طی 10 سال 1375 الی 1385 به طور متوسط سالانه 4/16 درصد رشد داشته است و این رشد در طی سالهای 1385 الی 1390 به 0/53 درصد کاهش یافته است. به طور متوسط در طی پانزده سال 1375 الی 1390 جمعیت هر سال شاهد رشدی معادل 2/94 درصد بوده است.

- در سال 1375 نسبت جنسی شهرستان دماوند 108 بوده است. این نسبت در سالهای 1385 و 1390 به ترتیب 110 و 109 بوده است.

- متوسط تعداد اعضای خانواردر سال 1390شهرستان دماوند 3/35 می باشد، که از متوسط استان بیشتر است.

جدول18 – بخش ها، شهرها، دهستان ها وتعداد آبادیهای شهرستان دماوند بر اساس سرشماری عمومی نفوس و مسکن سال 1390

شهرستان/بخش	نام شهر	نام دهستان	تعداد آبادی		
			کل	دارای سکنه	خالی از سکنه
دماوند.....			167	101	66
رودهن.....	رودهن - آبعلی				
		آبعلی	13	12	1
		مهرآباد	17	17	0
مرکزی.....	دماوند - کیلان - آبسرد				
		ابرشیوه	31	23	8
		تاررود	33	20	13
		جمع آبرود	73	29	44

جدول19 - همانند سازی تعداد خانوار و جمعیت شهرستان دماوند بر اساس محدوده سال1390 طی سالهای 90-1375

شرح	1375				1385				1390			
	خانوار	جمعیت			خانوار	جمعیت			خانوار	جمعیت		
		کل	مرد	زن		کل	مرد	زن		کل	مرد	زن
شهرستان دماوند	15902	65219	33864	31355	27441	98053	51358	46695	30097	100689	52544	48145
بخش مرکزی.....	11705	47979	24958	23021	19661	70608	36923	33685	21158	71359	37524	33835
شهر دماوند.....	5455	22337	11595	10742	10287	36708	18889	17819	11455	37315	18858	18457
شهر کیلان.....	722	2902	1490	1412	916	3263	1674	1589	902	2981	1544	1437
شهر آبسرد.....	1317	6153	3275	2878	2442	9954	5324	4630	2441	9202	4779	4423
دهستان ابرشیوه.....	2287	8902	4638	4264	2954	10249	5500	4749	3275	11492	6930	4562
دهستان تاررود.....	993	3810	1982	1828	1586	5661	3021	2640	1587	5491	2900	2591
دهستان جمع آبرود	931	3875	1978	1897	1476	4773	2515	2258	1498	4878	2513	2365
بخش رودهن.....	4197	17240	8906	8334	7780	27445	14435	13010	8939	29330	15020	14310
شهر رودهن.....	2882	11901	6129	5772	5695	19832	10304	9528	6627	21477	10807	10670
شهر آبعلی.....	516	2016	1075	941	728	2641	1438	1203	766	2522	1331	1191
دهستان آبعلی.....	489	2033	1036	997	578	2047	1044	1003	778	2537	1331	1206
دهستان مهرآباد.....	310	1290	666	624	779	2925	1649	1276	768	2794	1551	1243

جدول20 - متوسط رشد سالانه جمعیت شهرستان دماوند بر اساس محدوده سال 1390 طی سالهای 90-1375

شرح	متوسط رشد سالانه جمعیت طی سالهای		
	1375 - 85	1385 -90	1375-90
شهرستان دماوند.....	4/16	0/53	2/94
بخش مرکزی.....	3/94	0/21	2/68
شهر دماوند.....	5/09	0/33	3/48
شهر کیلان.....	1/18	-1/79	0/18
شهر آبسرد.....	4/93	-1/56	2/72
دهستان ابرشیوه.....	1/42	2/32	1/72
دهستان تاررود.....	4/04	-0/61	2/47
دهستان جمع آبرود.....	2/11	0/44	1/55
بخش رودهن.....	4/76	1/34	3/61
شهر رودهن.....	5/24	1/61	4/01
شهر آبعلی.....	2/74	-0/92	1/50
دهستان آبعلی.....	0/07	4/39	1/49
دهستان مهرآباد.....	8/53	-0/91	5/29

جدول21- همانند سازی بعد خانوار و نسبت جنسی شهرستان دماوند بر اساس محدوده سال 1390 طی سالهای 90-1375

شرح	بعد خانوار			نسبت جنسی		
	1375	1385	1390	1375	1385	1390
شهرستان دماوند.....	4/10	3/57	3/35	108	110	109
بخش مرکزی.....	4/10	3/59	3/37	108	110	111
شهر دماوند.....	4/09	3/57	3/26	108	106	102
شهر کیلان.....	4/02	3/56	3/30	106	105	107
شهر آبسرد.....	4/67	4/08	3/77	114	115	108
دهستان ابرشیوه.....	3/89	3/47	3/51	109	116	152(1)
دهستان تاررود.....	3/84	3/57	3/46	108	114	112
دهستان جمع آبرود.....	4/16	3/23	3/26	104	111	106
بخش رودهن.....	4/11	3/53	3/28	107	111	105
شهر رودهن.....	4/13	3/48	3/24	106	108	101
شهر آبعلی.....	3/91	3/63	3/29	114	120	112
دهستان آبعلی.....	4/16	3/54	3/26	104	104	110
دهستان مهرآباد.....	4/16	3/75	3/64	107	129	125

(1) علت بالا رفتن نسبت جنسی، اضافه شدن پادگان نظامی و زندان به آبادی خسروان می باشد.

شهرستان ری

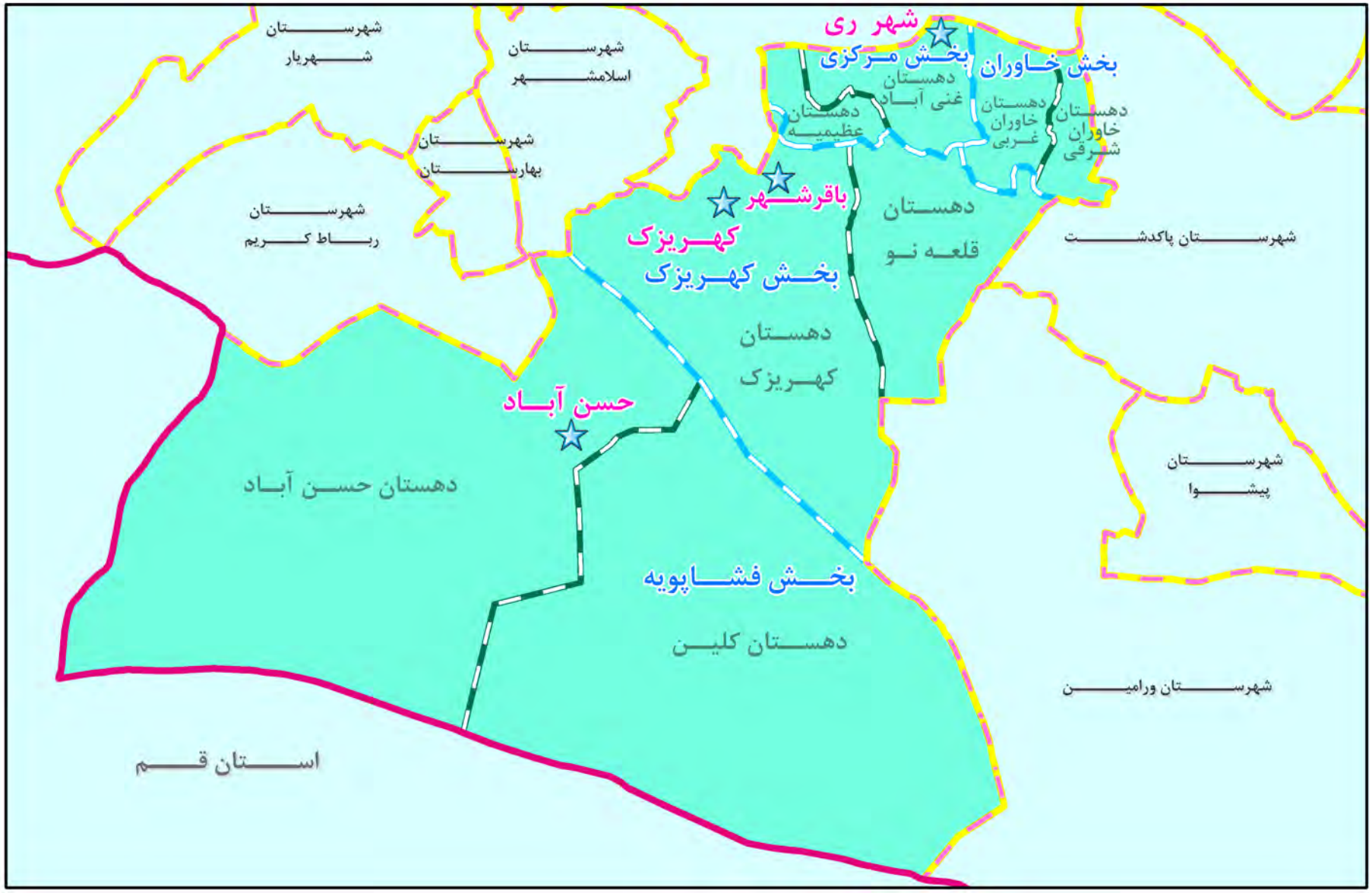

راهنما

مرز استان

مرز دهستان

مرز شهرستان

شهر

مرز بخش

نقشه آماری
شهرستان ری

scale 1:400,000

0 2,950 5,900 11,800 17,700 23,600 Meters

N

گزیده یافته ها

- شهرستان ری در زمان اجرای سرشماری عمومی نفوس و مسکن 1390شامل 4 بخش، 4 شهر[1] و 8 دهستان بوده است. تعداد کل آبادی های شهرستان 131 بوده که از این تعداد 110 آبادی دارای سکنه بوده است.

- بر اساس محدوده سال1390، جمعیت سال 1375 شهرستان ری 246542 نفر بوده که در سالهای 1385 و 1390 به ترتیب به 304691 و 319305 نفر رسیده است. بر اساس همین محدوده، در سال 1375 جمعیت نقاط شهری66033 و نقاط روستایی 180509 نفر بوده است. جمعیت نقاط شهری و روستایی در سال 1385، به ترتیب 82895 و 221796 نفر و در سال 1390 به ترتیب 100045 و 219260 بوده است. شهرنشینی شهرستان در سال 1375 به میزان 26/78 درصد بوده است و در سالهای 1385 و 1390 به ترتیب 27/21 و 31/33 درصد بوده است.

- جمعیت شهرستان ری در طی 10 سال 1375 الی 1385 به طور متوسط سالانه 2/14 درصد رشد داشته است و این رشد در طی سالهای 1385 الی 1390، به 0/94 درصد کاهش یافته است. به طور متوسط در طی پانزده سال 1375 الی 1390 جمعیت، هر سال شاهد رشدی معادل 1/74 درصد بوده است.

- در سال 1375 نسبت جنسی در شهرستان 108 بوده است. این نسبت در سالهای 1385 و 1390 به ترتیب 113 و 110 بوده است.

- متوسط تعداد اعضای خانواردر سال 1390شهرستان ری 3/74 می باشد، که از متوسط استان بیشتر می باشد.

(1) همانطور که در ابتدای کتاب توضیح داده شد، شهر ری جزء شهر تهران منظور شده است. بنابراین در جداول 23، 24 و 25 اطلاعات شهر ری درج نگردیده است.

جدول22 – بخش ها، شهرها، دهستان ها و تعداد آبادیهای شهرستان ری بر اساس سرشماری عمومی نفوس و مسکن سال 1390

شهرستان/بخش	نام شهر	نام دهستان	تعداد آبادی		
			کل	دارای سکنه	خالی از سکنه
ری.....			131	110	21
فشاپویه.....	حسن آباد				
		حسن آباد	18	15	3
		کلین	22	18	4
کهریزک.....	کهریزک - باقر شهر				
		قلعه نو	17	15	2
		کهریزک	49	37	12
مرکزی.....	شهرری				
		عظیمیه	12	12	0
		غنی آباد	4	4	0
خاوران.....	ـــــ	خاوران شرقی	4	4	0
		خاروان غربی	5	5	0

جدول23 - همانند سازی تعداد خانوار و جمعیت شهرستان ری بر اساس محدوده سال 1390 طی سالهای 90-1375

شرح	1375				1385				1390			
	خانوار	جمعیت			خانوار	جمعیت			خانوار	جمعیت		
		کل	مرد	زن		کل	مرد	زن		کل	مرد	زن
شهرستان ری.....	51600	246542	128076	118466	73374	304691	161680	143011	85459	319305	167303	152002
بخش مرکزی.....	18489	85642	44330	41312	24461	98314	51577	46737	26069	93006	47847	45159
دهستان غنی آباد.....	5222	24809	12881	11928	8252	32916	17410	15506	8744	31196	16207	14989
دهستان عظیمیه.....	13267	60833	31449	29384	16209	65398	34167	31231	17325	61810	31640	30170
بخش فشاپویه.....	3819	17817	9594	8223	7333	29680	16264	13416	10433	38311	20575	17736
شهر حسن آباد.....	2589	12302	6467	5835	4996	20471	10718	9753	7415	27859	14533	13326
دهستان حسن آباد.....	456	1892	1191	701	1395	5350	3482	1868	1584	4909	3181	1728
دهستان کلین.....	774	3623	1936	1687	942	3859	2064	1795	1434	5543	2861	2682
بخش کهریزک.....	21999	106883	55211	51672	29572	127001	67693	59308	35934	140177	74146	66031
شهر باقرشهر.....	9137	45607	23601	22006	12480	52604	27465	25139	15761	59091	30361	28730
شهر کهریزک.....	1603	8124	4309	3815	2185	9820	5536	4284	2925	13095	7862	5233
دهستان قلعه نو.....	5143	23357	11995	11362	6396	27070	14923	12147	7582	29072	15898	13174
دهستان کهریزک.....	6116	29795	15306	14489	8511	37507	19769	17738	9666	38919	20025	18894
بخش خاوران.....	7293	36200	18941	17259	12008	49696	26146	23550	13023	47811	24735	23076
دهستان خاوران شرقی	5748	28689	14981	13708	10055	41574	21683	19891	11069	40402	20764	19638
دهستان خاوران غربی..	1545	7511	3960	3551	1953	8122	4463	3659	1954	7409	3971	3438

جدول24 - متوسط رشد سالانه جمعیت شهرستان ری بر اساس محدوده سال 1390 طی سالهای 90-1375

شرح	متوسط رشد سالانه جمعیت طی سالهای		
	1375 -85	1385 -90	1375-90
شهرستان ری	2/14	0/94	1/74
بخش مرکزی	1/39	-1/10	0/55
دهستان غنی آباد	2/87	-1/07	1/54
دهستان عظیمیه	0/73	-1/12	0/11
بخش فشاپویه	5/24	5/24	5/24
شهر حسن آباد	5/22	6/36	5/60
دهستان حسن آباد	10/95	-1/71	6/56
دهستان کلین	0/63	7/51	2/88
بخش کهریزک	1/74	1/99	1/82
شهر باقرشهر	1/44	2/35	1/74
شهر کهریزک	1/91	5/93	3/23
دهستان قلعه نو	1/49	1/44	1/47
دهستان کهریزک	2/33	0/74	1/80
بخش خاوران	3/22	-0/77	1/87
دهستان خاوران شرقی	3/78	-0/57	2/31
دهستان خاوران غربی	0/79	-1/82	-0/09

جدول25- همانند سازی بعد خانوار و نسبت جنسی شهرستان ری بر اساس محدوده سال 1390 طی سالهای 90-1375

شرح	بعد خانوار			نسبت جنسی		
	1375	1385	1390	1375	1385	1390
شهرستان ری	4/78	4/15	3/74	108	113	110
بخش مرکزی	4/63	4/02	3/57	107	110	106
دهستان غنی آباد	4/75	3/99	3/57	108	112	108
دهستان عظیمیه	4/59	4/03	3/57	107	109	105
بخش فشاپویه	4/67	4/05	3/67	117	121	116
شهر حسن آباد	4/75	4/10	3/76	111	110	109
دهستان حسن آباد	4/15	3/84	3/10	170	186	184
دهستان کلین	4/68	4/10	3/87	115	115	107
بخش کهریزک	4/86	4/29	3/90	107	114	112
شهر باقرشهر	4/99	4/22	3/75	107	109	106
شهر کهریزک	5/07	4/49	4/48	113	129	(2)150
دهستان قلعه نو	4/54	4/23	3/83	106	123	121
دهستان کهریزک	4/87	4/41	4/03	106	111	106
بخش خاوران	4/96	4/14	3/67	110	111	107
دهستان خاوران شرقی	4/99	4/13	3/65	109	109	106
دهستان خاوران غربی	4/86	4/16	3/79	112	122	116

(2) به علت پادگان نظامی در محدوده شهر می باشد.

شهرستان

شمیرانات

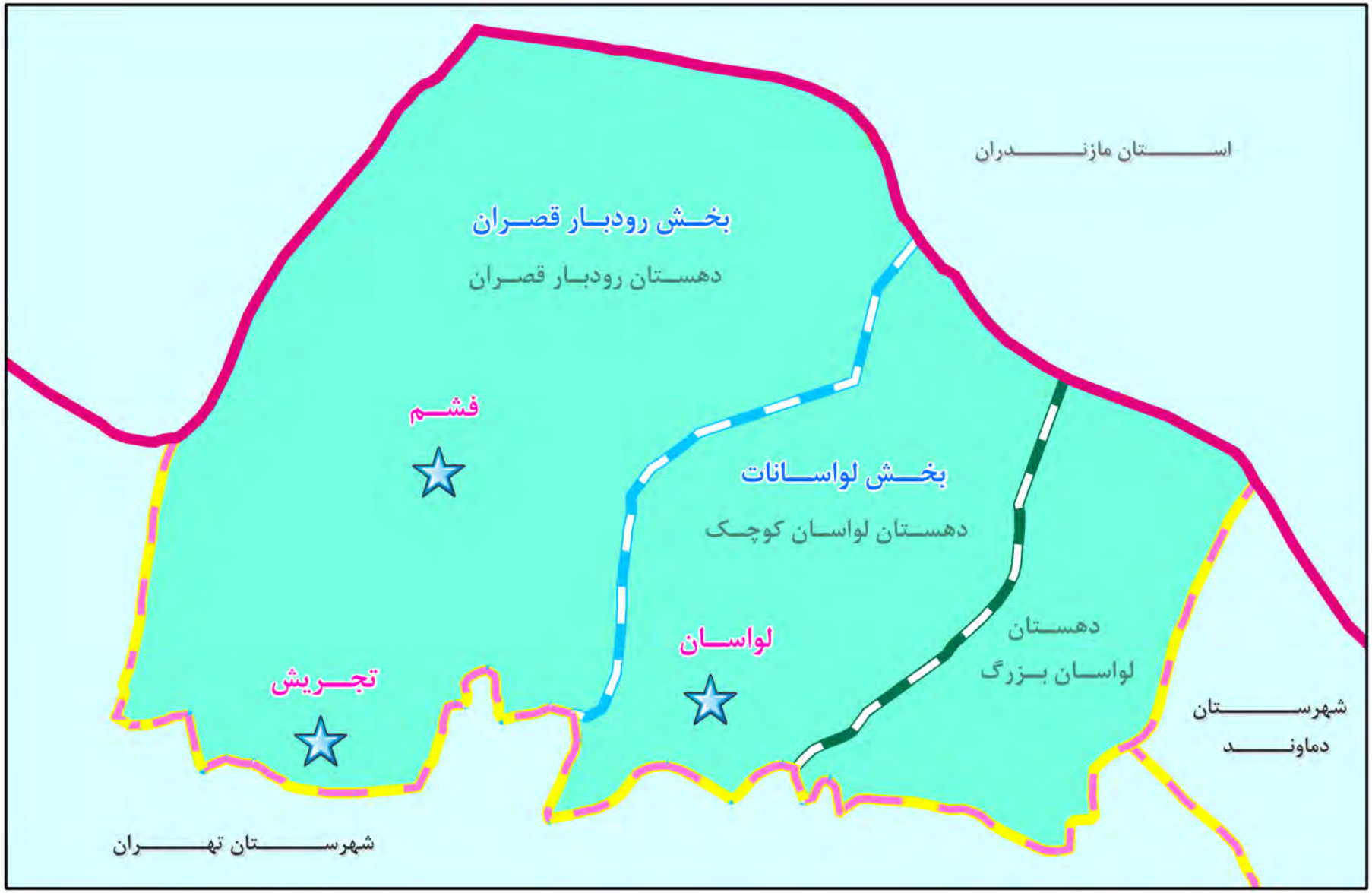

راهنما

مرز استان

مرز دهستان

مرز شهرستان

شهر

مرز بخش

نقشه آماری
شهرستان شمیرانات

scale 1:250,000

0 1,850 3,700 7,400 11,100 14,800 Meters

N

گزیده یافته ها

- شهرستان شمیرانات در زمان اجرای سرشماری عمومی نفوس و مسکن 1390شامل 2 بخش، 3 شهر[1] و3 دهستان بوده است. تعداد کل آبادی های شهرستان 77 بوده که از این تعداد 54 آبادی دارای سکنه بوده است.

- بر اساس محدوده سال1390، جمعیت سال 1375 شهرستان شمیرانات 30384 نفر بوده که در سالهای 1385 و 1390 به ترتیب به 38311 و 44061 نفر رسیده است. بر اساس همین محدوده، در سال 1375 جمعیت نقاط شهری17349 و نقاط روستایی 13035 نفر بوده است. جمعیت نقاط شهری و روستایی در سال 1385، به ترتیب 22498 و 15813 نفر و در سال 1390به ترتیب 23700 و 20361 بوده است. شهرنشینی شهرستان در سال 1375 به میزان 57/10 درصد بوده است و در سالهای 1385 و 1390 به ترتیب 58/72 و 53/79 درصد بوده است.

- جمعیت شهرستان شمیرانات در طی 10 سال 1375 الی 1385 به طور متوسط سالانه 2/35 درصد رشد داشته است و این رشد در طی سالهای 1385 الی 1390، به 2/84 درصد افزایش یافته است. به طور متوسط در طی پانزده سال 1375 الی 1390 جمعیت، هر سال شاهد رشدی معادل 2/51 درصد بوده است.

- در سال 1375 نسبت جنسی در شهرستان 120 بوده است. این نسبت در سالهای 1385 و 1390 به ترتیب 119 و 109 بوده است.

- متوسط تعداد اعضای خانواردر سال 1390شهرستان شمیرانات 3/10 می باشد، که از متوسط استان کمتر است.

(1) همانطور که در ابتدای کتاب توضیح داده شد، شهر تجریش جزء شهر تهران منظور شده است. بنابراین در جداول 27، 28 و 29 اطلاعات تجریش نیامده است.

جدول26–بخش ها، شهرها، دهستان ها و تعداد آبادیهای شهرستان شمیرانات بر اساس سرشماری عمومی نفوس و مسکن سال 1390

شهرستان/بخش	نام شهر	نام دهستان	تعداد آبادی		
			کل	دارای سکنه	خالی از سکنه
شمیرانات.....			77	54	23
رودبار قصران.....	فشم - تجریش				
		رودبار قصران	34	24	10
لواسانات.....	لواسان				
		لواسانات بزرگ	16	14	2
		لواسانات کوچک	27	16	11

جدول27 - همانند سازی تعداد خانوار و جمعیت شهرستان شمیرانات بر اساس محدوده سال 1390 طی سالهای 90-1375

شرح	1375				1385				1390			
	خانوار	جمعیت			خانوار	جمعیت			خانوار	جمعیت		
		کل	مرد	زن		کل	مرد	زن		کل	مرد	زن
شهرستان شمیرانات	7557	30384	16579	13805	11194	38311	20847	17464	14234	44061	23019	21042
بخش لواسانات.....	4350	18652	10578	8074	6623	22626	12338	10288	8196	25376	13182	12194
شهر لواسان.....	2655	10587	5626	4961	4648	15468	8356	7112	5033	15706	8078	7628
دهستان لواسان بزرگ...	900	3419	1746	1673	1112	3888	2070	1818	1217	3752	1951	1801
دهستان لواسان کوچک	795	4646	3206	1440	863	3270	1912	1358	1946	5918	3153	2765
بخش رودبار قصران..	3207	11732	6001	5731	4571	15685	8509	7176	6038	18685	9837	8848
شهر فشم.....	1805	6762	3465	3297	2023	7030	3815	3215	2509	7994	4153	3841
دهستان رودبار قصران..	1402	4970	2536	2434	2548	8655	4694	3961	3529	10691	5684	5007

جدول28 - متوسط رشد سالانه جمعیت شهرستان شمیرانات بر اساس محدوده سال 1390 طی سالهای 90-1375

شرح	متوسط رشد سالانه جمعیت طی سالهای		
	1375 - 85	1385 -90	1375-90
شهرستان شمیرانات.....	2/35	2/84	2/51
بخش لواسانات.....	1/95	2/32	2/07
شهر لواسان.....	3/86	0/31	2/66
دهستان لواسان بزرگ.....	1/29	-0/71	0/62
دهستان لواسان کوچک.....	-3/45	12/60	1/63
بخش رودبار قصران.....	2/95	3/56	3/15
شهر فشم.....	0/39	2/60	1/12
دهستان رودبار قصران.....	5/70	4/32	5/24

جدول29- همانند سازی بعد خانوار و نسبت جنسی شهرستان شمیرانات بر اساس محدوده سال 1390 طی سالهای 90-1375

شرح	بعد خانوار			نسبت جنسی		
	1375	1385	1390	1375	1385	1390
شهرستان شمیرانات.....	4/02	3/42	3/10	120	119	109
بخش لواسانات.....	4/29	3/42	3/10	131	120	108
شهر لواسان.....	3/99	3/33	3/12	113	117	106
دهستان لواسان بزرگ.....	3/80	3/50	3/08	104	114	108
دهستان لواسان کوچک.....	5/84	3/79	3/04	223	141	114
بخش رودبار قصران.....	3/66	3/43	3/09	105	119	111
شهر فشم.....	3/75	3/48	3/19	105	119	108
دهستان رودبار قصران.....	3/54	3/40	3/03	104	119	114

شهرستان ورامین

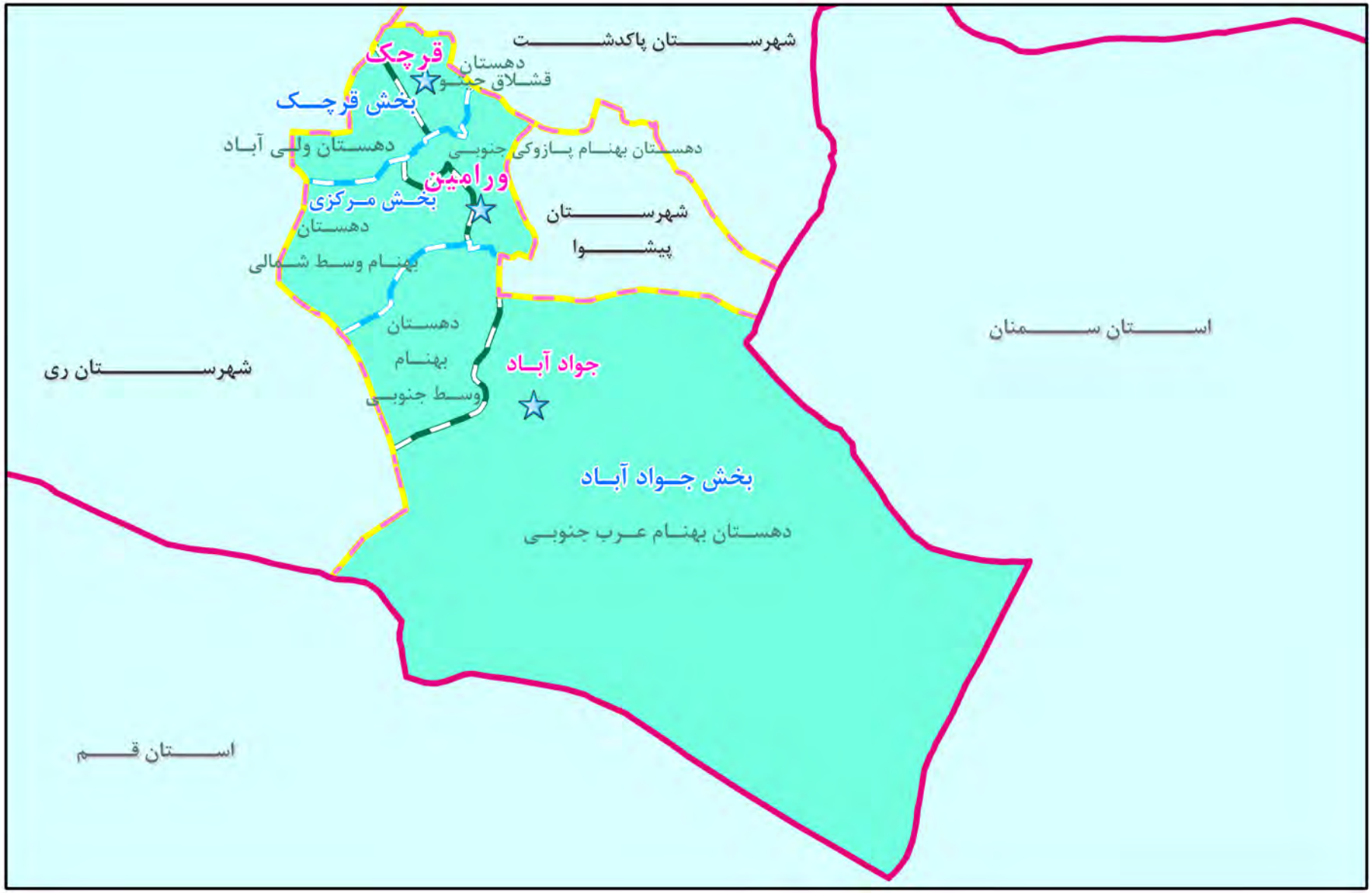

راهنما

مرز استان — مرز دهستان

مرز شهرستان — شهر

مرز بخش

نقشه آماری شهرستان ورامین

scale 1:430,000

0 3,150 6,300 12,600 18,900 25,200 Meters

N

گزیده یافته ها

- شهرستان ورامین در زمان اجرای سرشماری عمومی نفوس و مسکن 1390شامل 3 بخش، 3 شهر و 6 دهستان بوده است. تعداد کل آبادی های شهرستان 167 بوده که از این تعداد 98 آبادی دارای سکنه بوده است.

- بر اساس محدوده سال1390، جمعیت سال 1375 شهرستان ورامین 358873 نفر بوده که در سالهای 1385 و 1390 به ترتیب به 472388 و 526280 نفر رسیده است. بر اساس همین محدوده، در سال 1375 جمعیت نقاط شهری293136 و نقاط روستایی 65737 نفر بوده است. جمعیت نقاط شهری و روستایی در سال 1385، به ترتیب 386570 و 85818 نفر و در سال 1390 به ترتیب 415482 و 110798 بوده است. شهرنشینی شهرستان در سال 1375 به میزان 81/68 درصد بوده است و در سالهای 1385 و 1390 به ترتیب 81/83 و 78/95 درصد بوده است.

- جمعیت شهرستان ورامین در طی 10 سال 1375 الی 1385 به طور متوسط سالانه 2/79 درصد رشد داشته است و این رشد در طی سالهای 1385 الی 1390، به 2/18 درصد کاهش یافته است. به طور متوسط در طی پانزده سال 1375 الی 1390 جمعیت، هر سال شاهد رشدی معادل 2/59 درصد بوده است.

- در سال 1375 نسبت جنسی در شهرستان 106 بوده است. این نسبت در سالهای 1385 و 1390 به ترتیب 107 و 114 بوده است.

- متوسط تعداد اعضای خانواردر سال 1390شهرستان ورامین 3/75 می باشد، که از متوسط استان بیشتر است.

جدول30 –بخش ها، شهرها، دهستان ها و تعداد آبادیهای شهرستان ورامین بر اساس سرشماری عمومی نفوس و مسکن سال 1390

شهرستان/بخش	نام شهر	نام دهستان	تعداد آبادی		
			کل	دارای سکنه	خالی از سکنه
ورامین.....			167	98	69
جواد آباد.....	جواد آباد				
		بهنام عرب جنوبی	93	52	41
		بهنام وسط جنوبی	31	18	13
مرکزی.....	ورامین				
		بهنام پازوکی جنوبی	9	6	3
		بهنام وسط شمالی	23	11	12
قرچک.....	قرچک				
		قشلاق جیتو	2	2	0
		ولی آباد	9	9	0

جدول31 - همانند سازی تعداد خانوار و جمعیت شهرستان ورامین بر اساس محدوده سال 1390 طی سالهای 90-1375

شرح	1375				1385				1390			
	خانوار	جمعیت			خانوار	جمعیت			خانوار	جمعیت		
		کل	مرد	زن		کل	مرد	زن		کل	مرد	زن
شهرستان ورامین.....	75113	358873	184823	174050	117291	472388	244098	228290	140191	526280	279849	246431
بخش مرکزی.....	35684	164758	84966	79792	59414	233969	120409	113560	70715	271738	149890	121848
شهر ورامین.....	31996	146610	74959	71651	53358	207740	106385	101355	62884	218991	111074	107917
دهستان بهنام پازوکی جنوبی	2040	10815	6168	4647	3517	15743	8635	7108	4719	41609	33066	8543
دهستان بهنام وسط شمالی....	1648	7333	3839	3494	2539	10486	5389	5097	3112	11138	5750	5388
بخش قرچک.....	34227	170209	87550	82659	51408	212123	109807	102316	62905	230262	117547	112715
شهر قرچک.....	28763	142690	73326	69364	42516	174006	89982	84024	52769	191588	97678	93910
دهستان قشلاق جیتو.....	1185	5967	3132	2835	2512	10687	5577	5110	2844	10726	5461	5265
دهستان ولی آباد.....	4279	21552	11092	10460	6380	27430	14248	13182	7292	27948	14408	13540
بخش جواد آباد.....	5202	23906	12307	11599	6469	26296	13882	12414	6571	24280	12412	11868
شهر جواد آباد.....	798	3836	1918	1918	1107	4824	2519	2305	1220	4903	2517	2386
دهستان بهنام عرب جنوبی.....	3241	14596	7623	6973	3848	15320	8148	7172	3750	13394	6871	6523
دهستان بهنام وسط جنوبی....	1163	5474	2766	2708	1514	6152	3215	2937	1601	5983	3024	2959

جدول32 - متوسط رشد سالانه جمعیت شهرستان ورامین بر اساس محدوده سال 1390 طی سالهای 90-1375

شرح	متوسط رشد سالانه جمعیت طی سالهای		
	1375 - 85	1385 -90	1375-90
شهرستان ورامین.....	2/79	2/18	2/59
بخش مرکزی.....	3/57	3/04	3/39
شهر ورامین.....	3/55	1/06	2/71
دهستان بهنام پازوکی جنوبی....	3/83	21/46(1)	9/40
دهستان بهنام وسط شمالی.....	3/64	1/21	2/83
بخش قرچک.....	2/23	1/65	2/04
شهر قرچک.....	2/00	1/94	1/98
دهستان قشلاق جیتو.....	6/00	0/07	3/99
دهستان ولی آباد.....	2/44	0/37	1/75
بخش جواد آباد.....	0/96	-1/58	0/10
شهر جواد آباد.....	2/32	0/33	1/65
دهستان بهنام عرب جنوبی.....	0/49	-2/65	-0/57
دهستان بهنام وسط جنوبی.....	1/17	-0/56	0/59

(1) علت رشد بالا، زندانی است که در محدوده آبادی خورین واقع شده است.

جدول33- همانند سازی بعد خانوار و نسبت جنسی شهرستان ورامین بر اساس محدوده سال 1390 طی سالهای 90-1375

شرح	بعد خانوار			نسبت جنسی		
	1375	1385	1390	1375	1385	1390
شهرستان ورامین.....	4/78	4/03	3/75	106	107	114
بخش مرکزی.....	4/62	3/94	3/84	106	106	123
شهر ورامین.....	4/58	3/89	3/48	105	105	103
دهستان بهنام پازوکی جنوبی....	5/30	4/48	8/82[1]	133	121	387[1]
دهستان بهنام وسط شمالی.....	4/45	4/13	3/58	110	106	107
بخش قرچک.....	4/97	4/13	3/66	106	107	104
شهر قرچک.....	4/96	4/09	3/63	106	107	104
دهستان قشلاق جیتو.....	5/04	4/25	3/77	110	109	104
دهستان ولی آباد.....	5/04	4/30	3/83	106	108	106
بخش جواد آباد.....	4/60	4/06	3/70	106	112	105
شهر جواد آباد.....	4/81	4/36	4/02	100	109	105
دهستان بهنام عرب جنوبی.....	4/50	3/98	3/57	109	114	105
دهستان بهنام وسط جنوبی.....	4/71	4/06	3/74	102	109	102

(1) علت رشد بالا، زندانی است که در محدوده آبادی خورین واقع شده است.

شهرستان شهریار

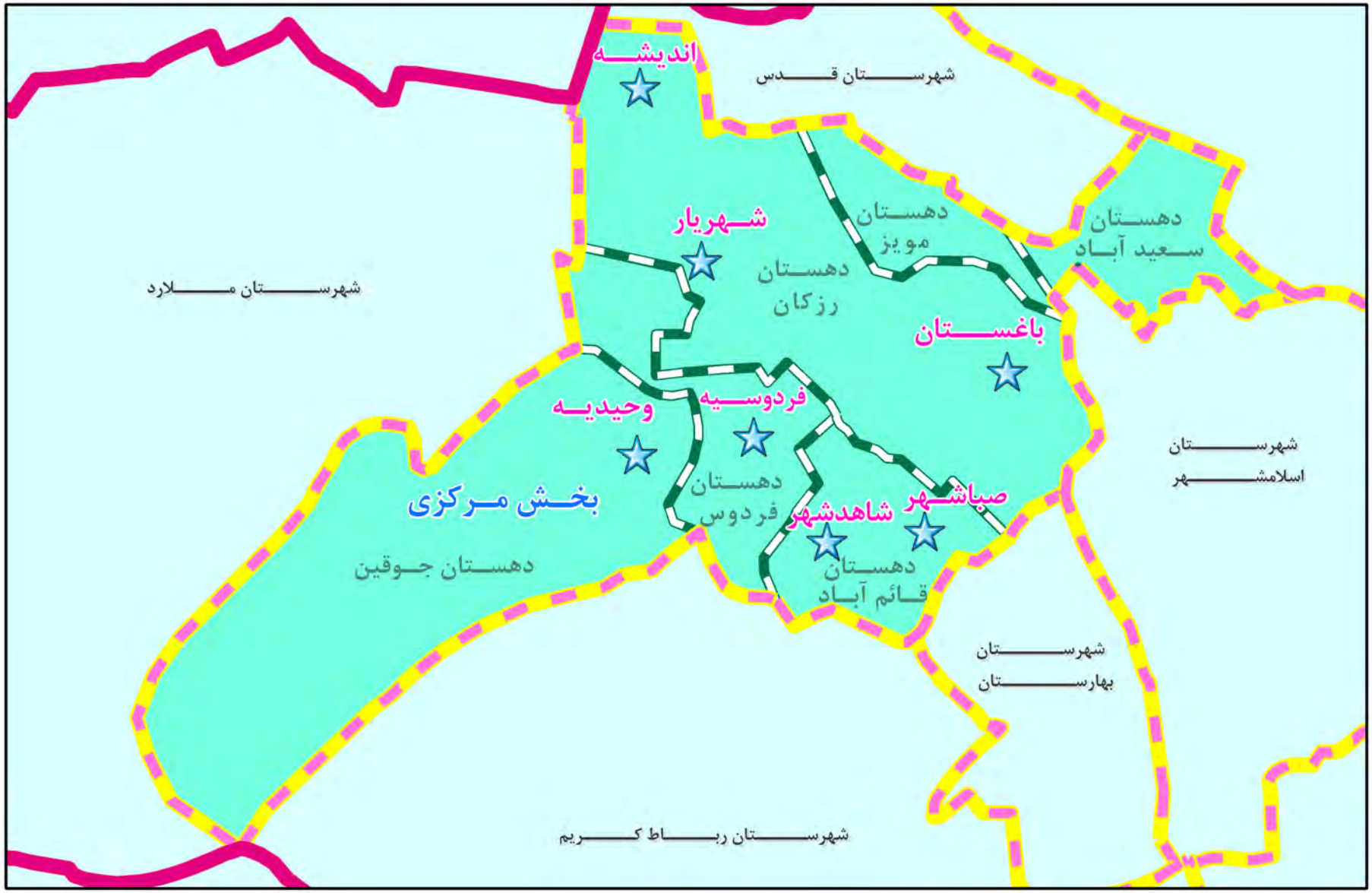

راهنما

مرز استان — مرز دهستان

مرز شهرستان — شهر

مرز بخش

نقشه آماری
شهرستان شهریار

scale 1:180,000

0 1,300 2,600 5,200 7,800 10,400 Meters

N

گزیده یافته ها

- شهرستان شهریار در زمان اجرای سرشماری عمومی نفوس و مسکن 1390شامل 1 بخش، 7 شهر و 6 دهستان بوده است. تعداد کل آبادی های شهرستان 46 بوده که از این تعداد 38 آبادی دارای سکنه بوده است.

- بر اساس محدوده سال1390، جمعیت سال 1375 شهرستان شهریار 248908 نفر بوده که در سالهای 1385 و 1390 به ترتیب به 509441 و 624440 نفر رسیده است. بر اساس همین محدوده، در سال 1375 جمعیت نقاط شهری 185295 و نقاط روستایی 63613 نفر بوده است. جمعیت نقاط شهری و روستایی در سال 1385، به ترتیب 426417 و 83024 نفر و در سال 1390به ترتیب 539042 و 85398 بوده است. شهرنشینی شهرستان در سال 1375 به میزان 74/44 درصد بوده است و در سالهای 1385 و 1390 به ترتیب 83/70 و 86/32 درصد بوده است.

- جمعیت شهرستان شهریار در طی 10 سال 1375 الی 1385 به طور متوسط سالانه 7/43 درصد رشد داشته است و این رشد در طی سالهای 1385 الی 1390، به 4/15 درصد کاهش یافته است. به طور متوسط در طی پانزده سال 1375 الی 1390 جمعیت، هر سال شاهد رشدی معادل 6/32 درصد بوده است.

- در سال 1375 نسبت جنسی در شهرستان 105 بوده است. این نسبت در سالهای 1385 و 1390 به ترتیب 107 و 104 بوده است.

- متوسط تعداد اعضای خانواردر سال 1390شهرستان شهریار 3/49 می باشد، که از متوسط استان بیشتر است.

جدول34 –بخش ها، شهرها، دهستان ها و تعداد آبادیهای شهرستان شهریار بر اساس سرشماری عمومی نفوس و مسکن سال 1390

شهرستان/بخش	نام شهر	نام دهستان	تعداد آبادی		
			کل	دارای سکنه	خالی از سکنه
شهریار.....			46	38	8
مرکزی.....	شهریار- وحیدیه- فردوسیه– اندیشه- شاهدشهر- صبا شهر- باغستان				
		رزکان	11	9	2
		جوقین	20	14	6
		فردوس	7	7	0
		مویز	3	3	0
		سعیدآباد	3	3	0
		قائم آباد	2	2	0

جدول35 - همانند سازی تعداد خانوار و جمعیت شهرستان شهریار بر اساس محدوده سال 1390 طی سالهای 90-1375

شرح	1375				1385				1390			
	خانوار	جمعیت			خانوار	جمعیت			خانوار	جمعیت		
		کل	مرد	زن		کل	مرد	زن		کل	مرد	زن
شهرستان شهریار	54205	248908	127772	121136	132490	509441	263901	245540	178820	624440	318659	305781
بخش مرکزی.....	54205	248908	127772	121136	132490	509441	263901	245540	178820	624440	318659	305781
شهر شهریار.....	15810	72241	37044	35197	51834	189421	97465	91956	75014	249473	126246	123227
شهر صباشهر.....	4170	19264	9812	9452	10862	44292	23002	21290	12674	47123	24187	22936
شهر وحیدیه.....	3421	15556	8007	7549	6134	24904	12902	12002	7671	28405	14483	13922
شهر شاهدشهر.....	4012	19247	9913	9334	4599	18855	9716	9139	5694	20865	10730	10135
شهر فردوسیه.....	2484	11062	5617	5445	5436	20863	10826	10037	6940	24508	12536	11972
شهر باغستان.....	4833	22381	11514	10867	12814	52463	27410	25053	19306	71861	37161	34700
شهر اندیشه.....	5501	25544	13199	12345	19948	75619	39188	36431	28035	96807	49287	47520
دهستان جوقین.....	3642	15935	8252	7683	5773	22598	11666	10932	6566	23075	11748	11327
دهستان رزکان.....	4039	19020	9681	9339	6295	25452	13181	12271	7122	26420	13579	12841
دهستان فردوس.....	1281	5596	2860	2736	1915	7369	3813	3556	2279	8041	4160	3881
دهستان قائم آباد....	907	4095	2103	1992	1183	4574	2378	2196	1065	3900	1989	1911
دهستان مویز.....	1778	7960	4058	3902	1499	6199	3252	2947	1632	6291	3239	3052
دهستان سعیدآباد....	2327	11007	5712	5295	4198	16832	9102	7730	4822	17671	9314	8357

جدول36- متوسط رشد سالانه جمعیت شهرستان شهریار بر اساس محدوده سال1390 طی سالهای 90-1375

شرح	متوسط رشد سالانه جمعیت طی سالهای		
	1375 - 85	1385 -90	1375-90
شهرستان شهریار	7/43	4/15	6/32
بخش مرکزی	7/43	4/15	6/32
شهر شهریار	10/12	5/66	8/61
شهر صباشهر	8/68	1/25	6/14
شهر وحیدیه	4/82	2/67	4/10
شهر شاهدشهر	-0/21	2/05	0/54
شهر فردوسیه	6/55	3/27	5/45
شهر باغستان	8/89	6/49	8/09
شهر اندیشه	11/46	5/06	9/29
دهستان جوقین	3/56	0/42	2/50
دهستان رزکان	2/96	0/75	2/22
دهستان فردوس	2/79	1/76	2/45
دهستان قائم آباد	1/11	-3/14	-0/32
دهستان مویز	-2/47	0/30	-1/56
دهستان سعیدآباد	4/34	0/98	3/21

جدول37- همانند سازی بعد خانوار و نسبت جنسی شهرستان شهریار بر اساس محدوده سال 1390 طی سالهای 90-1375

شرح	بعد خانوار			نسبت جنسی		
	1375	1385	1390	1375	1385	1390
شهرستان شهریار	4/59	3/85	3/49	105	107	104
بخش مرکزی	4/59	3/85	3/49	105	107	104
شهر شهریار	4/57	3/65	3/33	105	106	102
شهر صباشهر	4/62	4/08	3/72	104	108	105
شهر وحیدیه	4/55	4/06	3/70	106	107	104
شهر شاهدشهر	4/80	4/10	3/66	106	106	106
شهر فردوسیه	4/45	3/84	3/53	103	108	105
شهر باغستان	4/63	4/09	3/72	106	109	107
شهر اندیشه	4/64	3/79	3/45	107	108	104
دهستان جوقین	4/38	3/91	3/51	107	107	104
دهستان رزکان	4/71	4/04	3/71	104	107	106
دهستان فردوس	4/37	3/85	3/53	105	107	107
دهستان قائم آباد	4/51	3/87	3/66	106	108	104
دهستان مویز	4/48	4/14	3/85	104	110	106
دهستان سعیدآباد	4/73	4/01	3/66	108	118	111

شهرستان

اسلامشهر

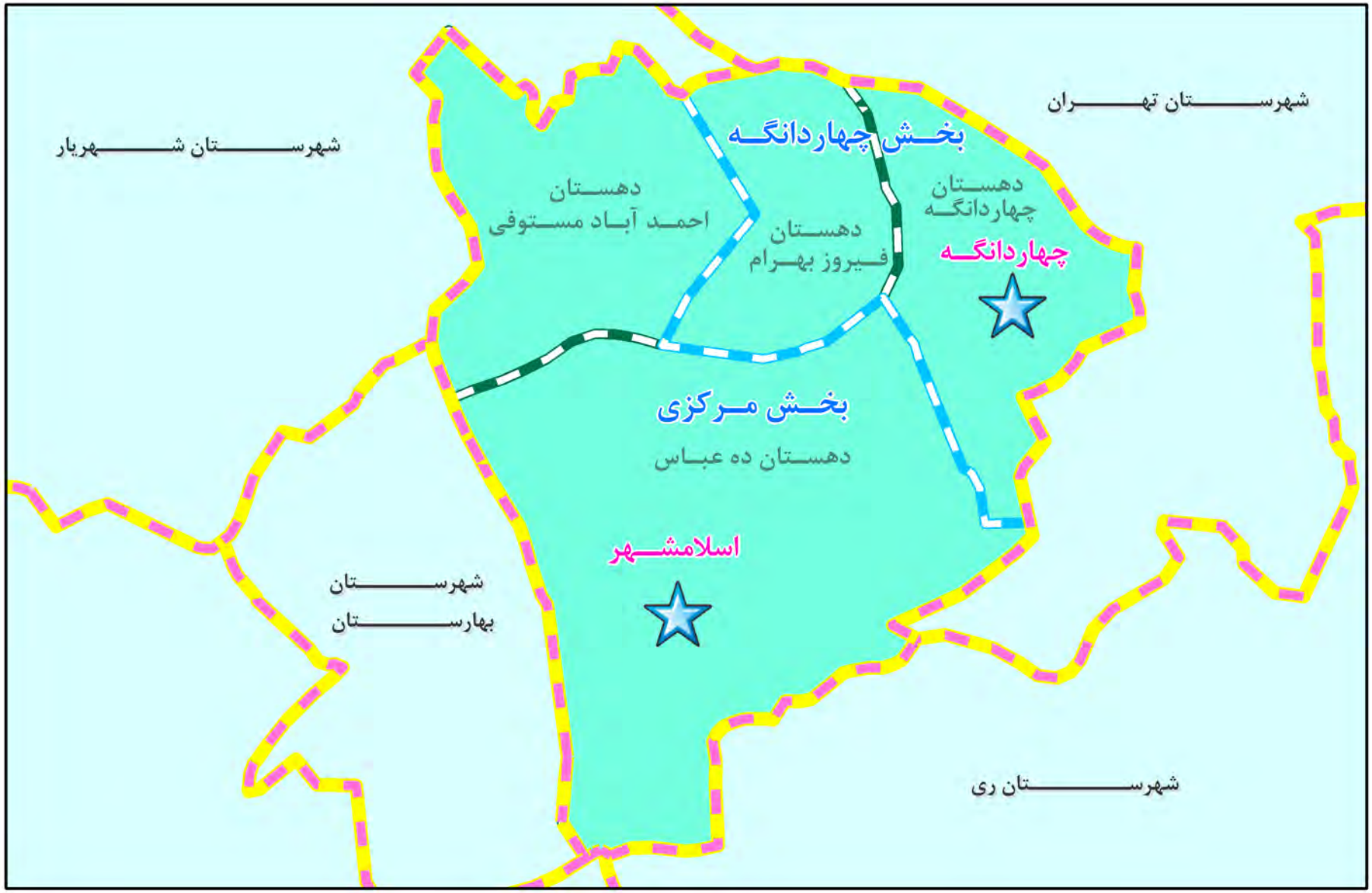

راهنما

مرز استان — مرز دهستان

مرز شهرستان — شهر

مرز بخش

نقشه آماری
شهرستان اسلامشهر

scale 1:130,000

0 950 1,900 3,800 5,700 7,600 Meters

N

گزیده یافته ها

- شهرستان اسلامشهر در زمان اجرای سرشماری عمومی نفوس و مسکن 1390شامل 2 بخش، 2 شهر و 4 دهستان بوده است. تعداد کل آبادی های شهرستان 27 بوده که از این تعداد 25 آبادی دارای سکنه بوده است.

- بر اساس محدوده سال1390، جمعیت سال 1375 شهرستان اسلامشهر 364928 نفر بوده که در سالهای 1385 و 1390 به ترتیب به 448864 و 485688 نفر رسیده است. بر اساس همین محدوده، در سال 1375 جمعیت نقاط شهری322677 و نقاط روستایی 42251 نفر بوده است. جمعیت نقاط شهری و روستایی در سال 1385، به ترتیب 399627 و 49237 نفر و در سال 1390به ترتیب 435401 و 50287 بوده است. شهرنشینی شهرستان در سال 1375 به میزان 88/42 درصد بوده است و در سالهای 1385 و 1390 به ترتیب 89/03 و 89/65 درصد بوده است.

- جمعیت شهرستان اسلامشهر در طی 10 سال 1375 الی 1385 به طور متوسط سالانه 2/09 درصد رشد داشته است و این رشد در طی سالهای 1385 الی 1390، به 1/59 درصد کاهش یافته است. به طور متوسط در طی پانزده سال 1375 الی 1390 جمعیت، هر سال شاهد رشدی معادل 1/92 درصد بوده است.

- در سال 1375 نسبت جنسی در شهرستان 104 بوده است. این نسبت در سالهای 1385 و 1390 به ترتیب 107 و 104 بوده است.

- متوسط تعداد اعضای خانواردر سال 1390شهرستان اسلامشهر 3/48 می باشد، که از متوسط استان بیشتر است.

جدول38 – بخش ها، شهرها، دهستان ها و تعداد آبادیهای شهرستان اسلامشهر بر اساس سرشماری عمومی نفوس و مسکن سال 1390

شهرستان/بخش	نام شهر	نام دهستان	تعداد آبادی		
			کل	دارای سکنه	خالی از سکنه
اسلامشهر.....			27	25	2
مرکزی.....	اسلامشهر				
		احمد آباد مستوفی	6	5	1
		ده عباس	15	14	1
چهاردانگه.....	چهاردانگه				
		چهاردانگه	1	1	0
		فیروز بهرام	5	5	0

جدول39 - همانند سازی تعداد خانوار و جمعیت شهرستان اسلامشهر بر اساس محدوده سال1390 طی سالهای 90-1375

شرح	1375				1385				1390			
	خانوار	جمعیت			خانوار	جمعیت			خانوار	جمعیت		
		کل	مرد	زن		کل	مرد	زن		کل	مرد	زن
شهرستان اسلامشهر.....	74291	364928	186302	178626	114029	448864	232162	216702	139412	485688	247538	238150
بخش مرکزی.....	64073	317300	161575	155725	100453	395617	204338	191279	122848	427883	218175	209708
شهر اسلامشهر.....	57292	285873	145467	140406	91304	357389	184252	173137	112487	389102	198080	191022
دهستان ده عباس.....	3871	17687	9062	8625	5637	23144	12164	10980	6214	22894	11766	11128
دهستان احمدآبادمستوفی....	2910	13740	7046	6694	3512	15084	7922	7162	4147	15887	8329	7558
بخش چهاردانگه.....	10218	47628	24727	22901	13576	53247	27824	25423	16564	57805	29363	28442
شهر چهاردانگه.....	7868	36804	19128	17676	10793	42238	22082	20156	13380	46299	23488	22811
دهستان چهاردانگه.....	3	15	6	9	0	0	0	0	1	5	4	1
دهستان فیروزبهرام.....	2347	10809	5593	5216	2783	11009	5742	5267	3183	11501	5871	5630

جدول40- متوسط رشد سالانه جمعیت شهرستان اسلامشهر بر اساس محدوده سال 1390 طی سالهای 90-1375

شرح	متوسط رشد سالانه جمعیت طی سالهای		
	1375 - 85	1385 -90	1375-90
شهرستان اسلامشهر.....	2/09	1/59	1/92
بخش مرکزی.....	2/23	1/58	2/01
شهر اسلامشهر.....	2/26	1/71	2/08
دهستان ده عباس.....	2/73	-0/22	1/74
دهستان احمدآبادمستوفی.....	0/94	1/04	0/97
بخش چهاردانگه.....	1/12	1/66	1/30
شهر چهاردانگه.....	1/39	1/85	1/54
دهستان چهاردانگه.....	××	××	-7/06
دهستان فیروزبهرام.....	0/18	0/88	0/41

جدول41- همانند سازی بعد خانوار و نسبت جنسی شهرستان اسلامشهر بر اساس محدوده سال 1390 طی سالهای 90-1375

شرح	بعد خانوار			نسبت جنسی		
	1375	1385	1390	1375	1385	1390
شهرستان اسلامشهر.....	4/91	3/94	3/48	104	107	104
بخش مرکزی.....	4/95	3/94	3/48	104	107	104
شهر اسلامشهر.....	4/99	3/91	3/46	104	106	104
دهستان ده عباس.....	4/57	4/11	3/68	105	111	106
دهستان احمدآبادمستوفی.....	4/72	4/29	3/83	105	111	110
بخش چهاردانگه.....	4/66	3/92	3/49	108	109	103
شهر چهاردانگه.....	4/68	3/91	3/46	108	110	103
دهستان چهاردانگه.....	5/00	××	5/00	67	××	400(1)
دهستان فیروزبهرام.....	4/61	3/96	3/61	107	109	104

(1)علت بالا بودن این نسبت، وجود تنها یک خانوار در این دهستان می باشد.

شهرستان

رباط کریم

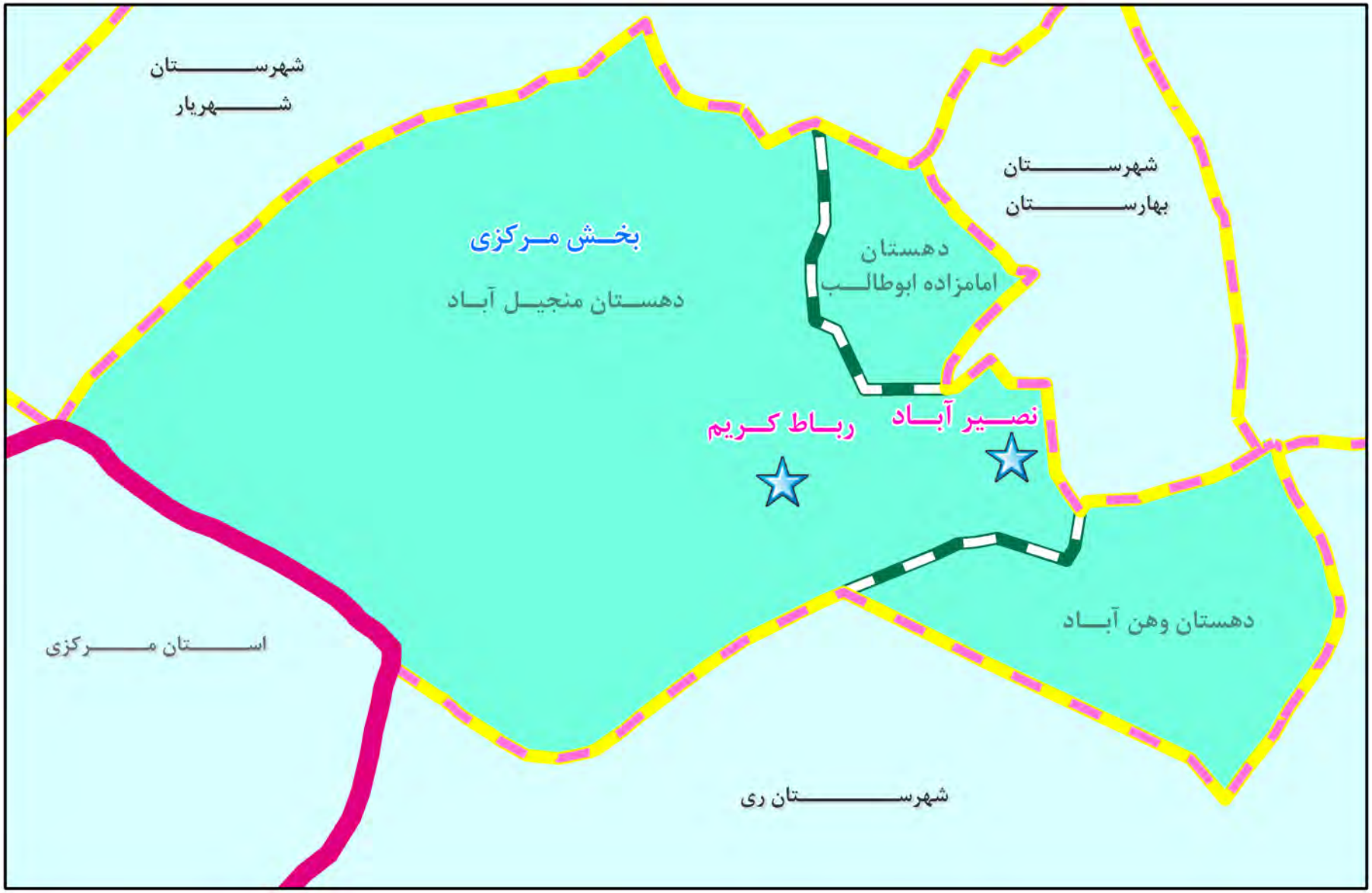

راهنما

مرز استان
مرز دهستان
مرز شهرستان
شهر
مرز بخش

نقشه آماری
شهرستان رباط کریم

scale 1:140,000

0 1,000 2,000 4,000 6,000 8,000 Meters

N

گزیده یافته ها

- شهرستان رباط کریم در زمان اجرای سرشماری عمومی نفوس و مسکن 1390شامل 1 بخش، 2 شهر و 3 دهستان بوده است. تعداد کل آبادی های شهرستان 37 بوده که از این تعداد 26 آبادی دارای سکنه بوده است.

- بر اساس محدوده سال1390، جمعیت سال 1375 شهرستان رباط کریم 97177 نفر بوده که در سالهای 1385 و 1390 به ترتیب به 151849 و 195917 نفر رسیده است. بر اساس همین محدوده، در سال 1375 جمعیت نقاط شهری45978 و نقاط روستایی 51199 نفر بوده است. جمعیت نقاط شهری و روستایی در سال 1385، به ترتیب 86871 و 64978 نفر و در سال 1390به ترتیب 105032 و 90885 بوده است. شهرنشینی شهرستان در سال 1375 به میزان 47/31 درصد بوده است و در سالهای 1385 و 1390 به ترتیب 57/21 و 53/61 درصد بوده است.

- جمعیت شهرستان رباط کریم در طی 10 سال 1375 الی 1385 به طور متوسط سالانه 4/56 درصد رشد داشته است و این رشد در طی سالهای 1385 الی 1390، به 5/23 درصد افزایش یافته است. به طور متوسط در طی پانزده سال 1375 الی 1390 جمعیت، هر سال شاهد رشدی معادل 4/79درصد بوده است.

- در سال 1375 نسبت جنسی در شهرستان 150 بوده است. این نسبت در سالهای 1385 و 1390 به ترتیب 115 و 107 بوده است.

- متوسط تعداد اعضای خانواردر سال 1390شهرستان رباط کریم 3/57 می باشد، که از متوسط استان بیشتر است.

جدول42 –بخش ها، شهرها، دهستان ها و تعداد آبادیهای شهرستان رباط کریم بر اساس سرشماری عمومی نفوس و مسکن سال 1390

شهرستان/بخش	نام شهر	نام دهستان	تعداد آبادی		
			کل	دارای سکنه	خالی از سکنه
رباط کریم.....			37	26	11
مرکزی.....	رباط کریم – نصیر آباد				
		امامزاده ابوطالب	3	3	0
		منجیل آباد	28	17	11
		وهن آباد	6	6	0

جدول43- همانند سازی تعداد خانوار و جمعیت شهرستان رباط کریم بر اساس محدوده سال 1390 طی سالهای 90-1375

شرح	1375				1385				1390			
	خانوار	جمعیت			خانوار	جمعیت			خانوار	جمعیت		
		کل	مرد	زن		کل	مرد	زن		کل	مرد	زن
شهرستان رباط کریم.....	17423	97177	58233	38944	37528	151849	81222	70627	54913	195917	101357	94560
بخش مرکزی.....	17423	97177	58233	38944	37528	151849	81222	70627	54913	195917	101357	94560
شهر رباط کریم.....	7932	36488	18578	17910	16691	63069	32427	30642	22742	78097	39531	38566
شهر نصیر آباد.....	1977	9490	4896	4594	5764	23802	12350	11452	7121	26935	13916	13019
دهستان امامزاده ابوطالب...	720	3264	1736	1528	1252	4931	2617	2314	1363	4985	2547	2438
دهستان منجیل آباد.....	6055	44592	31264	13328	12450	54359	30774	23585	21406	77681	41016	36665
دهستان وهن آباد.....	739	3343	1759	1584	1371	5688	3054	2634	2281	8219	4347	3872

جدول44- متوسط رشد سالانه جمعیت شهرستان رباط کریم بر اساس محدوده سال 1390 طی سالهای 90-1375

شرح	متوسط رشد سالانه جمعیت طی سالهای		
	1375 - 85	1385 -90	1375-90
شهرستان رباط کریم.....	4/56	5/23	4/79
بخش مرکزی.....	4/56	5/23	4/79
شهر رباط کریم.....	5/62	4/37	5/20
شهر نصیر آباد.....	9/63	2/50	7/20
دهستان امامزاده ابوطالب.....	4/21	0/22	2/86
دهستان منجیل آباد.....	2/00	7/40	3/77
دهستان وهن آباد.....	5/46	7/64	6/18

جدول45- همانند سازی بعد خانوار و نسبت جنسی شهرستان رباط کریم بر اساس محدوده سال 1390 طی سالهای 90-1375

شرح	بعد خانوار			نسبت جنسی		
	1375	1385	1390	1375	1385	1390
شهرستان رباط کریم.....	5/58	4/05	3/57	150(1)	115	107
بخش مرکزی.....	5/58	4/05	3/57	150(1)	115	107
شهر رباط کریم.....	4/60	3/78	3/43	104	106	103
شهر نصیر آباد.....	4/80	4/13	3/78	107	108	107
دهستان امامزاده ابوطالب.....	4/53	3/94	3/66	114	113	104
دهستان منجیل آباد.....	7/36	4/37	3/63	235(1)	130	112
دهستان وهن آباد.....	4/52	4/15	3/60	111	116	112

(1) علت بالا بودن غیر معمول نسبت جنسی، سهم بالای پادگانهای نظامی از کل جمعیت شهرستان بوده است.

شهرستان

پاکدشت

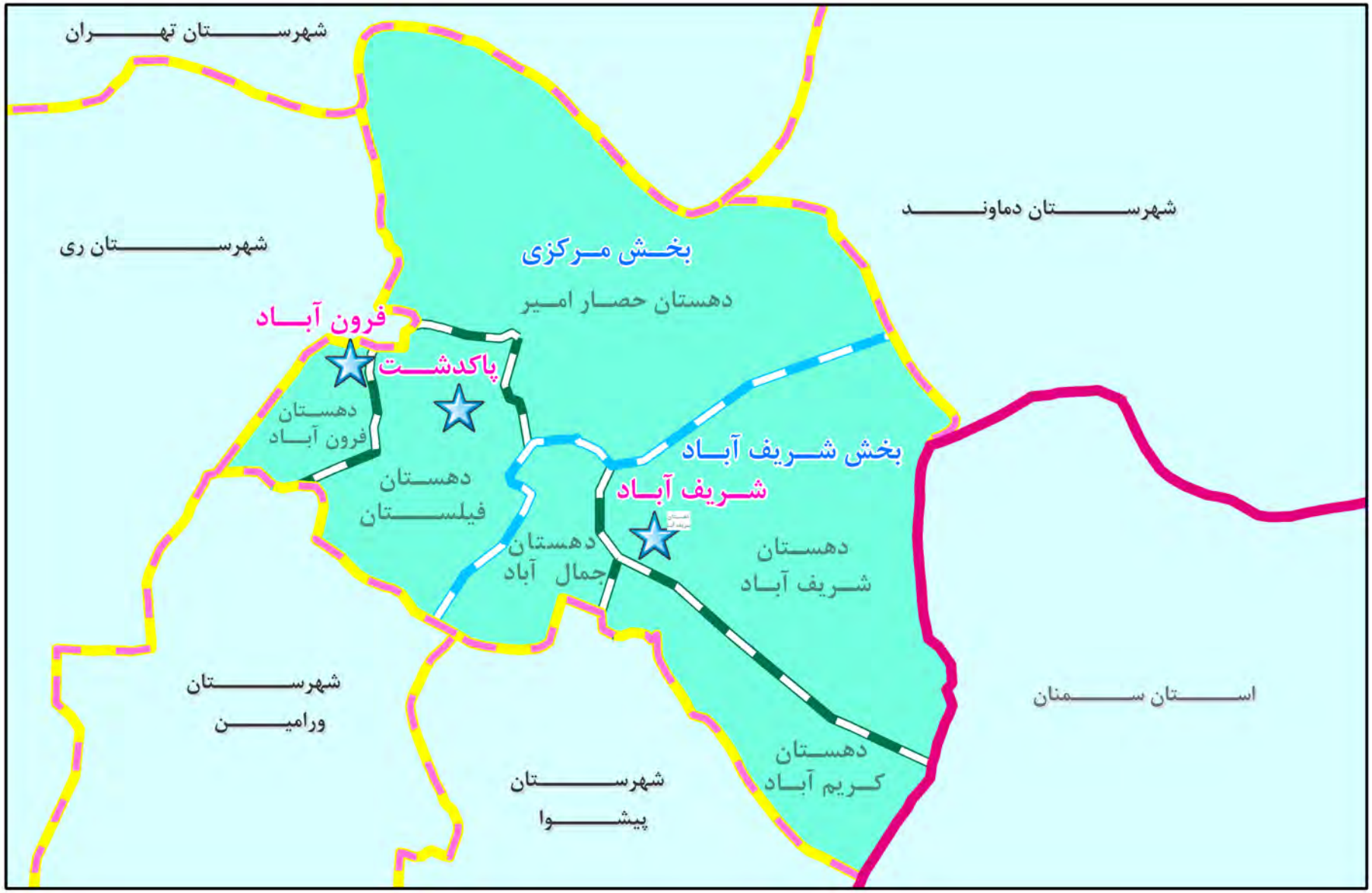

راهنما

مرز استان — مرز دهستان

مرز شهرستان — شهر

مرز بخش

نقشه آماری
شهرستان پاکدشت

scale 1:260,000

0 1,900 3,800 7,600 11,400 15,200 Meters

N

گزیده یافته ها

- شهرستان پاکدشت در زمان اجرای سرشماری عمومی نفوس و مسکن 1390شامل 2 بخش، 3 شهر و 6 دهستان بوده است. تعداد کل آبادی های شهرستان 63 بوده که از این تعداد 50 آبادی دارای سکنه بوده است.

- بر اساس محدوده سال1390، جمعیت سال 1375 شهرستان پاکدشت 160247 نفر بوده که در سالهای 1385 و 1390 به ترتیب به 241814 و 291397 نفر رسیده است. بر اساس همین محدوده، در سال 1375 جمعیت نقاط شهری 111209 و نقاط روستایی 49038 نفر بوده است. جمعیت نقاط شهری و روستایی در سال 1385، به ترتیب 184121 و 57693 نفر و در سال 1390به ترتیب 233259 و 58138 بوده است. شهرنشینی شهرستان در سال 1375 به میزان 69/40 درصد بوده است و در سالهای 1385 و 1390 به ترتیب 76/14 و 80/05 درصد بوده است.

- جمعیت شهرستان پاکدشت در طی 10 سال 1375 الی 1385 به طور متوسط سالانه 4/20 درصد رشد داشته است و این رشد در طی سالهای 1385 الی 1390، به 3/80 درصد کاهش یافته است. به طور متوسط در طی پانزده سال 1375 الی 1390 جمعیت، هر سال شاهد رشدی معادل 4/07 درصد بوده است.

- در سال 1375 نسبت جنسی در شهرستان 109 بوده است. این نسبت در سالهای 1385 و 1390 به ترتیب 109 و 106 بوده است.

- متوسط تعداد اعضای خانواردر سال 1390شهرستان پاکدشت 3/58 می باشد، که از متوسط استان بیشتر است.

جدول46 – بخش ها، شهرها، دهستان ها و تعداد آبادیهای شهرستان پاکدشت بر اساس سرشماری عمومی نفوس و مسکن سال 1390

شهرستان/بخش	نام شهر	نام دهستان	تعداد آبادی		
			کل	دارای سکنه	خالی از سکنه
پاکدشت.....			63	50	13
مرکزی.....	پاکدشت - فرون آباد				
		حصار امیر	11	7	4
		فرون آباد	6	6	0
		فیلستان	7	7	0
شریف آباد.....	شریف آباد				
		جمال آباد	7	7	0
		شریف آباد	17	11	6
		کریم آباد	15	12	3

جدول47 - همانند سازی تعداد خانوار و جمعیت شهرستان پاکدشت بر اساس محدوده سال 1390 طی سالهای 90-1375

شرح	1375				1385				1390			
	خانوار	جمعیت			خانوار	جمعیت			خانوار	جمعیت		
		کل	مرد	زن		کل	مرد	زن		کل	مرد	زن
شهرستان پاکدشت...	33381	160247	83645	76602	61073	241814	126156	115658	81429	291397	149794	141603
بخش مرکزی.....	27614	133870	70014	63856	51308	203754	105953	97801	69901	249456	127992	121464
شهر پاکدشت.....	20511	97863	50417	47446	41172	162584	84218	78366	58257	206490	105814	100676
شهر فرون آباد.....	1838	9264	4754	4510	3028	12643	6573	6070	3933	14437	7357	7080
دهستان حصارامیر.....	2099	10907	6265	4642	2405	9369	5214	4155	1894	6659	3532	3127
دهستان فرون آباد.....	720	4521	2792	1729	1058	4446	2301	2145	1510	5723	2964	2759
دهستان فیلستان.....	2446	11315	5786	5529	3645	14712	7647	7065	4307	16147	8325	7822
بخش شریف آباد.....	5767	26377	13631	12746	9765	38060	20203	17857	11528	41941	21802	20139
شهر شریف آباد.....	868	4082	2132	1950	2253	8894	4620	4274	3384	12332	6292	6040
دهستان جمال آباد.....	2516	11024	5605	5419	3364	12963	6761	6202	3654	13426	7010	6416
دهستان شریف آباد.....	1198	5584	2939	2645	2368	8878	4988	3890	2662	9250	4865	4385
دهستان کریم آباد.....	1185	5687	2955	2732	1780	7325	3834	3491	1828	6933	3635	3298

جدول48- متوسط رشد سالانه جمعیت شهرستان پاکدشت بر اساس محدوده سال 1390 طی سالهای 90-1375

شرح	متوسط رشد سالانه جمعیت طی سالهای		
	1375 - 85	1385 -90	1375-90
شهرستان پاکدشت.....	4/20	3/80	4/07
بخش مرکزی.....	4/29	4/13	4/24
شهر پاکدشت.....	5/21	4/90	5/10
شهر فرون آباد.....	3/16	2/69	3/00
دهستان حصارامیر.....	-1/51	-6/60	-3/24
دهستان فرون آباد.....	-0/17	5/18	1/58
دهستان فیلستان.....	2/66	1/88	2/40
بخش شریف آباد.....	3/73	1/96	3/14
شهر شریف آباد.....	8/10	6/75	7/65
دهستان جمال آباد.....	1/63	0/70	1/32
دهستان شریف آباد.....	4/75	0/82	3/42
دهستان کریم آباد.....	2/56	-1/09	1/33

جدول49- همانند سازی بعد خانوار و نسبت جنسی شهرستان پاکدشت بر اساس محدوده سال 1390 طی سالهای 90-1375

شرح	بعد خانوار			نسبت جنسی		
	1375	1385	1390	1375	1385	1390
شهرستان پاکدشت.....	4/80	3/96	3/58	109	109	106
بخش مرکزی.....	4/85	3/97	3/57	110	108	105
شهر پاکدشت.....	4/77	3/95	3/54	106	107	105
شهر فرون آباد.....	5/04	4/18	3/67	105	108	104
دهستان حصارامیر.....	5/20	3/90	3/52	135	125	113
دهستان فرون آباد.....	6/28	4/20	3/79	161	107	107
دهستان فیلستان.....	4/63	4/04	3/75	105	108	106
بخش شریف آباد.....	4/57	3/90	3/64	107	113	108
شهر شریف آباد.....	4/70	3/95	3/64	109	108	104
دهستان جمال آباد.....	4/38	3/85	3/67	103	109	109
دهستان شریف آباد.....	4/66	3/75	3/47	111	128	111
دهستان کریم آباد.....	4/80	4/12	3/79	108	110	110

شهرستان

فیروزکوه

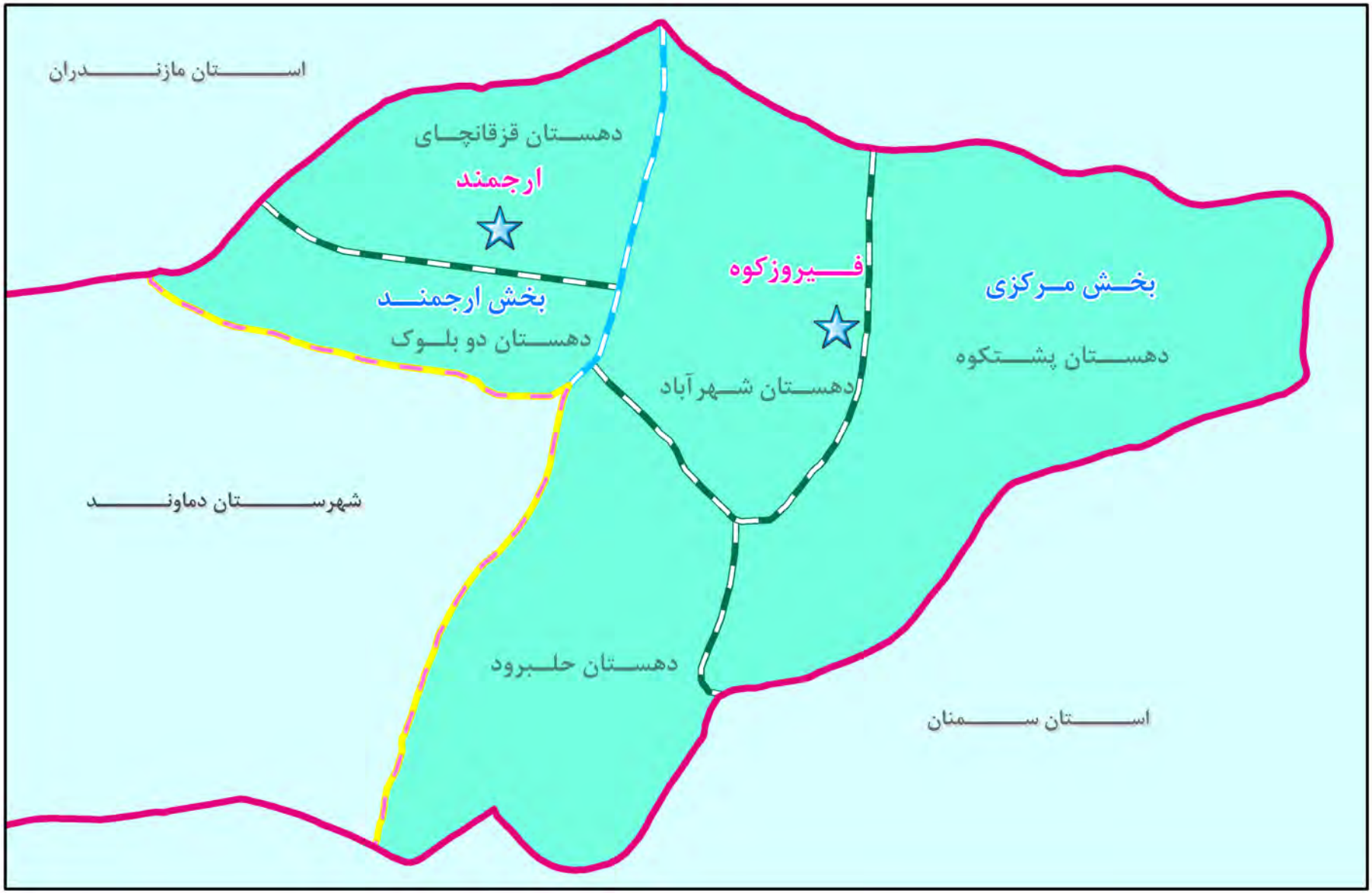

راهنما

مرز استان — مرز دهستان

مرز شهرستان — شهر

مرز بخش

نقشه آماری
شهرستان فیروزکوه

scale 1:400,000

0 2,950 5,900 11,800 17,700 23,600 Meters

N

گزیده یافته ها

- شهرستان فیروزکوه در زمان اجرای سرشماری عمومی نفوس و مسکن 1390شامل 2 بخش، 2 شهر و 5 دهستان بوده است. تعداد کل آبادی های شهرستان 91 بوده که از این تعداد 69 آبادی دارای سکنه بوده است.

- بر اساس محدوده سال1390، جمعیت سال 1375 شهرستان فیروزکوه 34206 نفر بوده که در سالهای 1385 و 1390 به ترتیب به 39284 و 38712 نفر رسیده است. بر اساس همین محدوده، در سال 1375 جمعیت نقاط شهری18316 و نقاط روستایی 15890 نفر بوده است. جمعیت نقاط شهری و روستایی در سال 1385، به ترتیب 18843 و 20441 نفر و در سال 1390به ترتیب 21485 و 17227 بوده است. شهرنشینی شهرستان در سال 1375 به میزان 53/55 درصد بوده است و در سالهای 1385 و 1390 به ترتیب 47/97 و 55/50 درصد بوده است.

- جمعیت شهرستان فیروزکوه در طی 10 سال 1375 الی 1385 به طور متوسط سالانه 1/39 درصد رشد داشته است و این رشد در طی سالهای 1385 الی 1390، به 0/29- درصد کاهش یافته است. به طور متوسط در طی پانزده سال 1375 الی 1390 جمعیت، هر سال شاهد رشدی معادل 0/83درصد بوده است.

- در سال 1375 نسبت جنسی در شهرستان 114 بوده است. این نسبت در سالهای 1385 و 1390 به ترتیب 104 و 98 بوده است.

- متوسط تعداد اعضای خانواردر سال 1390شهرستان فیروزکوه 3/27 می باشد، که از متوسط استان بیشتر است.

جدول50 –بخش ها، شهرها، دهستان ها و تعداد آبادیهای شهرستان فیروزکوه بر اساس سرشماری عمومی نفوس و مسکن سال 1390

شهرستان/بخش	نام شهر	نام دهستان	تعداد آبادی		
			کل	دارای سکنه	خالی از سکنه
فیروزکوه.....			91	69	22
مرکزی.....	فیروزکوه				
		پشتکوه	31	21	10
		شهر آباد	24	15	9
		حبلرود	18	17	1
ارجمند.....	ارجمند				
		قزقانچای	6	4	2
		دوبلوک	12	12	0

جدول51 - همانند سازی تعداد خانوار و جمعیت شهرستان فیروزکوه بر اساس محدوده سال 1390 طی سالهای 90-1375

شرح	1375				1385				1390			
	خانوار	جمعیت			خانوار	جمعیت			خانوار	جمعیت		
		کل	مرد	زن		کل	مرد	زن		کل	مرد	زن
شهرستان فیروزکوه..	7910	34206	18247	15959	10435	39284	20072	19212	11838	38712	19200	19512
بخش مرکزی.....	6530	27738	14992	12746	8123	30475	15348	15127	9718	32359	16016	16343
شهر فیروزکوه.....	3907	17310	9742	7568	4346	17143	8391	8752	5484	20371	9918	10453
دهستان پشتکوه.....	634	2689	1348	1341	1177	4646	2457	2189	1432	4267	2157	2110
دهستان شهرآباد.....	793	3249	1619	1630	1079	3785	1917	1868	1265	3738	1896	1842
دهستان حبلرود.....	1196	4490	2283	2207	1521	4901	2583	2318	1537	3983	2045	1938
بخش ارجمند.....	1380	6468	3255	3213	2312	8809	4724	4085	2120	6353	3184	3169
شهر ارجمند.....	226	1006	497	509	476	1700	904	796	385	1114	547	567
دهستان قزقانچای.....	559	2904	1406	1498	724	2931	1509	1422	491	1563	747	816
دهستان دوبلوک.....	595	2558	1352	1206	1112	4178	2311	1867	1244	3676	1890	1786

جدول52- متوسط رشد سالانه جمعیت شهرستان فیروزکوه بر اساس محدوده سال 1390 طی سالهای 90-1375

شرح	متوسط رشد سالانه جمعیت طی سالهای		
	1375 - 85	1385 -90	1375-90
شهرستان فیروزکوه.....	1/39	-0/29	0/83
بخش مرکزی.....	0/95	1/21	1/03
شهر فیروزکوه.....	-0/10	3/51	1/09
دهستان پشتکوه.....	5/62	-1/69	3/13
دهستان شهرآباد.....	1/54	-0/25	0/94
دهستان حبلرود.....	0/88	-4/06	-0/80
بخش ارجمند.....	3/14	-6/33	-0/12
شهر ارجمند.....	5/39	-8/11	0/68
دهستان قزقانچای.....	0/09	-11/82	-4/05
دهستان دوبلوک.....	5/03	-2/53	2/45

جدول53- همانند سازی بعد خانوار و نسبت جنسی شهرستان فیروزکوه بر اساس محدوده سال 1390 طی سالهای 90-1375

شرح	بعد خانوار			نسبت جنسی		
	1375	1385	1390	1375	1385	1390
شهرستان فیروزکوه..	4/32	3/76	3/27	114	104	98
بخش مرکزی.....	4/25	3/75	3/33	118	101	98
شهر فیروزکوه.....	4/43	3/94	3/71	129	96	95
دهستان پشتکوه.....	4/24	3/95	2/98	101	112	102
دهستان شهرآباد.....	4/10	3/51	2/95	99	103	103
دهستان حبلرود.....	3/75	3/22	2/59	103	111	106
بخش ارجمند.....	4/69	3/81	3/00	101	116	100
شهر ارجمند.....	4/45	3/57	2/89	98	114	96
دهستان قزقانچای.....	5/19	4/05	3/18	94	106	92
دهستان دوبلوک.....	4/30	3/76	2/95	112	124	106

شهرستان قدس

راهنما

مرز استان
مرز دهستان
مرز شهرستان
شهر
مرز بخش

نقشه آماری
شهرستان قدس

scale 1:75,000

0 550 1,100 2,200 3,300 4,400 Meters

N

گزیده یافته ها

- شهرستان قدس در زمان اجرای سرشماری عمومی نفوس و مسکن 1390شامل 1 بخش، 1 شهر و 2 دهستان بوده است. تعداد کل آبادی های شهرستان 8 بوده که از این تعداد 6 آبادی دارای سکنه بوده است.

- بر اساس محدوده سال1390، جمعیت سال 1375 شهرستان قدس 144859 نفر بوده که در سالهای 1385 و 1390 به ترتیب به 238009 و 290663 نفر رسیده است. بر اساس همین محدوده، در سال 1375 جمعیت نقاط شهری 138278 و نقاط روستایی 6581 نفر بوده است. جمعیت نقاط شهری و روستایی در سال 1385، به ترتیب 230147 و 7862 نفر و در سال 1390به ترتیب 283517 و 7146 بوده است. شهرنشینی شهرستان در سال 1375 به میزان 95/46 درصد بوده است و در سالهای 1385 و 1390 به ترتیب 96/70 و 97/54 درصد بوده است.

- جمعیت شهرستان قدس در طی 10 سال 1375 الی 1385 به طور متوسط سالانه 5/09 درصد رشد داشته است و این رشد در طی سالهای 1385 الی 1390، به 4/08 درصد کاهش یافته است. به طور متوسط در طی پانزده سال 1375 الی 1390 جمعیت، هر سال شاهد رشدی معادل 4/75 درصد بوده است.

- در سال 1375 نسبت جنسی در شهرستان 105 بوده است. این نسبت در سالهای 1385 و 1390 به ترتیب 108 و 105 بوده است.

- متوسط تعداد اعضای خانواردر سال 1390شهرستان قدس 3/41 می باشد، که از متوسط استان بیشتر است.

جدول54 –بخش ها، شهرها، دهستان ها و تعداد آبادیهای شهرستان قدس بر اساس سرشماری عمومی نفوس و مسکن سال 1390

شهرستان/بخش	نام شهر	نام دهستان	تعداد آبادی		
			کل	دارای سکنه	خالی از سکنه
قدس.....			8	6	2
مرکزی.....	شهر قدس				
		دانش	5	4	1
		هفت جوی	3	2	1

جدول55 - همانند سازی تعداد خانوار و جمعیت شهرستان قدس بر اساس محدوده سال 1390 طی سالهای 90-1375

شرح	1375				1385				1390			
	خانوار	جمعیت			خانوار	جمعیت			خانوار	جمعیت		
		کل	مرد	زن		کل	مرد	زن		کل	مرد	زن
شهرستان قدس...	30597	144859	74243	70616	62367	238009	123607	114402	85178	290663	148613	142050
بخش مرکزی.....	30597	144859	74243	70616	62367	238009	123607	114402	85178	290663	148613	142050
شهر قدس.....	29143	138278	70803	67475	60338	230147	119377	110770	83035	283517	144911	138606
دهستان دانش.....	1102	4934	2553	2381	1225	4799	2445	2354	1278	4357	2207	2150
دهستان هفت جوی	352	1647	887	760	804	3063	1785	1278	865	2789	1495	1294

جدول56- متوسط رشد سالانه جمعیت شهرستان قدس بر اساس محدوده سال 1390 طی سالهای 90-1375

شرح	متوسط رشد سالانه جمعیت طی سالهای		
	1375 - 85	1385 -90	1375-90
شهرستان قدس.....	5/09	4/08	4/75
بخش مرکزی.....	5/09	4/08	4/75
شهر قدس.....	5/23	4/26	4/90
دهستان دانش.....	-0/28	-1/91	-0/83
دهستان هفت جوی.....	6/40	-1/86	3/57

جدول57- همانند سازی بعد خانوار و نسبت جنسی شهرستان قدس بر اساس محدوده سال 1390 طی سالهای 90-1375

شرح	بعد خانوار			نسبت جنسی		
	1375	1385	1390	1375	1385	1390
شهرستان قدس.....	4/73	3/82	3/41	105	108	105
بخش مرکزی.....	4/73	3/82	3/41	105	108	105
شهر قدس.....	4/74	3/81	3/41	105	108	105
دهستان دانش.....	4/48	3/92	3/41	107	104	103
دهستان هفت جوی.....	4/68	3/81	3/22	117	140	116

شهرستان ملارد

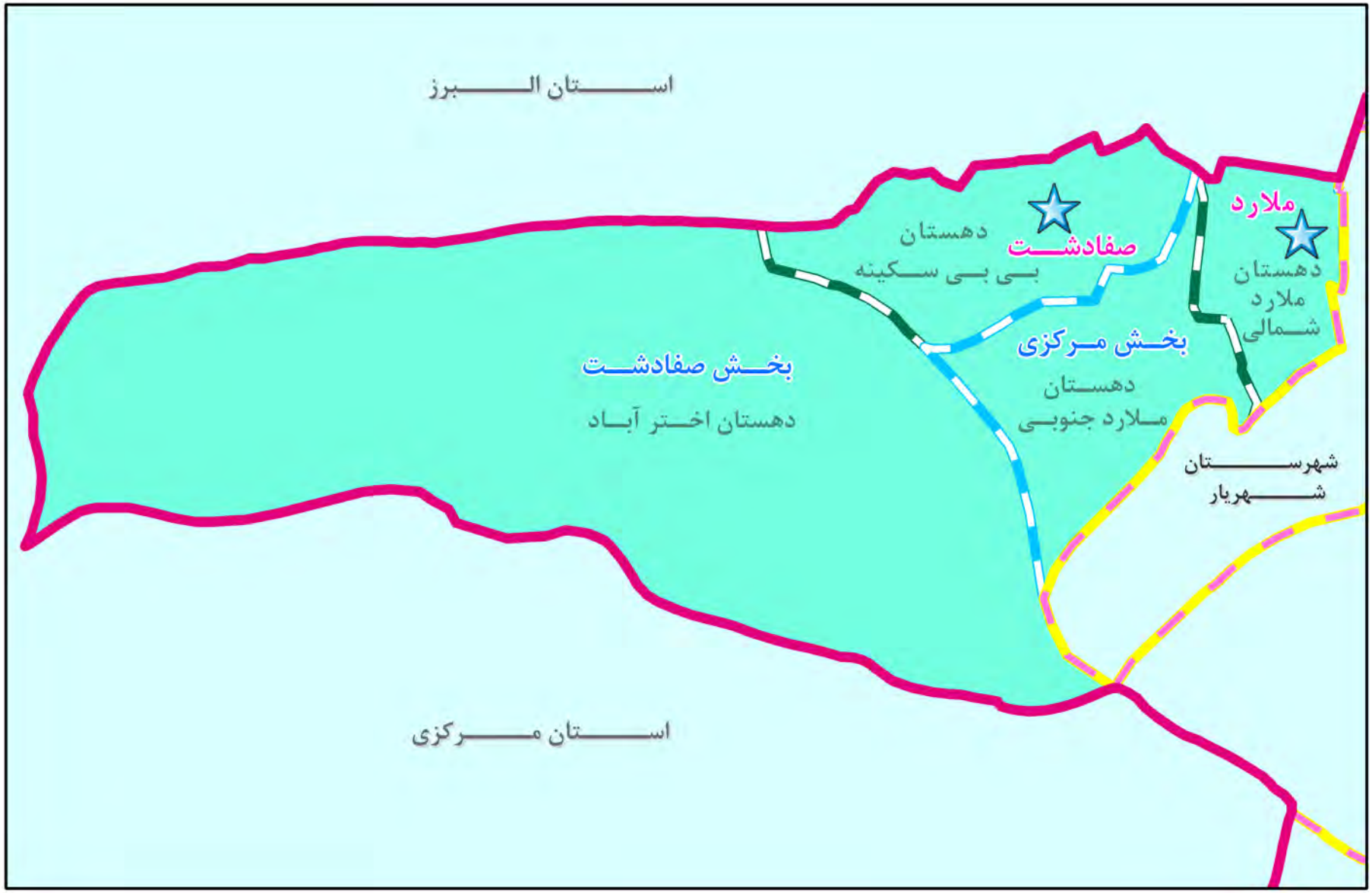

راهنما

مرز استان
مرز دهستان
مرز شهرستان
شهر
مرز بخش

نقشه آماری
شهرستان ملارد

scale 1:265,000

0 1,950 3,900 7,800 11,700 15,600 Meters

N

گزیده یافته ها

- شهرستان ملارد در زمان اجرای سرشماری عمومی نفوس و مسکن 1390شامل 2 بخش، 2 شهر و 4 دهستان بوده است. تعداد کل آبادی های شهرستان 92 بوده که از این تعداد 63 آبادی دارای سکنه بوده است.

- بر اساس محدوده سال1390، جمعیت سال 1375 شهرستان ملارد 139974 نفر بوده که در سالهای 1385 و 1390 به ترتیب به 299914 و 373911 نفر رسیده است. بر اساس همین محدوده، در سال 1375 جمعیت نقاط شهری106810 و نقاط روستایی 33164 نفر بوده است. جمعیت نقاط شهری و روستایی در سال 1385، به ترتیب 244600 و 55314 نفر و در سال 1390به ترتیب 310050 و 63861 بوده است. شهرنشینی شهرستان در سال 1375 به میزان 76/31 درصد بوده است و در سالهای 1385 و 1390 به ترتیب 81/56 و 82/92 درصد بوده است.

- جمعیت شهرستان ملارد در طی 10 سال 1375 الی 1385 به طور متوسط سالانه 7/92 درصد رشد داشته است و این رشد در طی سالهای 1385 الی 1390، به 4/51 درصد کاهش یافته است. به طور متوسط در طی پانزده سال 1375 الی 1390 جمعیت، هر سال شاهد رشدی معادل 6/77 درصد بوده است.

- در سال 1375 نسبت جنسی در شهرستان 107 بوده است. این نسبت در سالهای 1385 و 1390 به ترتیب 107 و 104 بوده است.

- متوسط تعداد اعضای خانواردر سال 1390 شهرستان ملارد 3/46 می باشد، که از متوسط استان بیشتر است.

جدول58 –بخش ها، شهرها، دهستان ها و تعداد آبادیهای شهرستان ملارد بر اساس سرشماری عمومی نفوس و مسکن سال 1390

شهرستان/بخش	نام شهر	نام دهستان	تعداد آبادی		
			کل	دارای سکنه	خالی از سکنه
ملارد.....			92	63	29
مرکزی.....	ملارد	ملارد شمالی	11	10	1
		ملارد جنوبی	11	6	5
صفادشت.....	صفادشت	بی بی سکینه	17	15	2
		اخترآباد	53	32	21

جدول59 - همانند سازی تعداد خانوار و جمعیت شهرستان ملارد بر اساس محدوده سال 1390 طی سالهای 90-1375

شرح	1375				1385				1390			
	خانوار	جمعیت			خانوار	جمعیت			خانوار	جمعیت		
		کل	مرد	زن		کل	مرد	زن		کل	مرد	زن
شهرستان ملارد.....	30193	139974	72349	67625	79044	299914	155132	144782	108161	373911	190951	182960
بخش مرکزی.....	25754	119486	61538	57948	70214	264224	136325	127899	97204	333772	170020	163752
شهر ملارد.....	21566	99779	51381	48398	61310	228713	117722	110991	85445	290817	147954	142863
دهستان ملارد شمالی..	2870	13701	7019	6682	6069	24335	12726	11609	8532	31282	16015	15267
دهستان ملارد جنوبی..	1318	6006	3138	2868	2835	11176	5877	5299	3227	11673	6051	5622
بخش صفادشت.....	4439	20488	10811	9677	8830	35690	18807	16883	10957	40139	20931	19208
شهر صفادشت.....	1557	7031	3731	3300	4058	15887	8341	7546	5344	19233	9941	9292
دهستان بی بی سکینه.	2185	9928	5266	4662	3895	16091	8519	7572	4804	17740	9256	8484
دهستان اخترآباد.....	697	3529	1814	1715	877	3712	1947	1765	809	3166	1734	1432

جدول60- متوسط رشد سالانه جمعیت شهرستان ملارد بر اساس محدوده سال 1390 طی سالهای 90-1375

شرح	متوسط رشد سالانه جمعیت طی سالهای		
	1375 - 85	1385 -90	1375-90
شهرستان ملارد.....	7/92	4/51	6/77
بخش مرکزی.....	8/26	4/78	7/09
شهر ملارد.....	8/65	4/92	7/39
دهستان ملارد شمالی.....	5/91	5/15	5/66
دهستان ملارد جنوبی.....	6/41	0/87	4/53
بخش صفادشت.....	5/71	2/38	4/59
شهر صفادشت.....	8/49	3/90	6/94
دهستان بی بی سکینه.....	4/95	1/97	3/95
دهستان اخترآباد.....	0/51	-3/13	-0/72

جدول61- همانند سازی بعد خانوار و نسبت جنسی شهرستان ملارد بر اساس محدوده سال 1390 طی سالهای 90-1375

شرح	بعد خانوار			نسبت جنسی		
	1375	1385	1390	1375	1385	1390
شهرستان ملارد.....	4/64	3/79	3/46	107	107	104
بخش مرکزی.....	4/64	3/76	3/43	106	107	104
شهر ملارد.....	4/63	3/73	3/40	106	106	104
دهستان ملارد شمالی.....	4/77	4/01	3/67	105	110	105
دهستان ملارد جنوبی.....	4/56	3/94	3/62	109	111	108
بخش صفادشت.....	4/62	4/04	3/66	112	111	109
شهر صفادشت.....	4/52	3/91	3/60	113	111	107
دهستان بی بی سکینه.....	4/54	4/13	3/69	113	113	109
دهستان اخترآباد.....	5/06	4/23	3/91	106	110	121

شهرستان پیشوا

راهنما

مرز استان

مرز دهستان

مرز شهرستان

شهر

مرز بخش

نقشه آماری
شهرستان پیشوا

scale 1:110,000

0 800 1,600 3,200 4,800 6,400 Meters

N

گزیده یافته ها

- شهرستان پیشوا در زمان اجرای سرشماری عمومی نفوس و مسکن 1390شامل 2 بخش، 1 شهر و 4 دهستان بوده است. تعداد کل آبادی های شهرستان 48 بوده که از این تعداد 43 آبادی دارای سکنه بوده است.

- بر اساس محدوده سال1390، جمعیت سال 1375 شهرستان پیشوا 58846 نفر بوده که در سالهای 1385 و 1390 به ترتیب به 70444 و 75454 نفر رسیده است. بر اساس همین محدوده، در سال 1375 جمعیت نقاط شهری29884 و نقاط روستایی 28962 نفر بوده است. جمعیت نقاط شهری و روستایی در سال 1385، به ترتیب 41880 و 28564 نفر و در سال 1390به ترتیب 47253 و 28201 بوده است. شهرنشینی شهرستان در سال 1375 به میزان 50/78 درصد بوده است و در سالهای 1385 و 1390 به ترتیب 59/45 و 62/62 درصد بوده است.

- جمعیت شهرستان پیشوا در طی 10 سال 1375 الی 1385 به طور متوسط سالانه 1/82 درصد رشد داشته است و این رشد در طی سالهای 1385 الی 1390، به 1/38 درصد کاهش یافته است. به طور متوسط در طی پانزده سال 1375 الی 1390 جمعیت، هر سال شاهد رشدی معادل 1/67 درصد بوده است.

- در سال 1375 نسبت جنسی در شهرستان 109 بوده است. این نسبت در سالهای 1385 و 1390 به ترتیب 106 و 103 بوده است.

- متوسط تعداد اعضای خانواردر سال 1390شهرستان پیشوا 3/66 می باشد، که از متوسط استان بیشتر است.

جدول62 –بخش ها، شهرها، دهستان ها و تعداد آبادیهای شهرستان پیشوا بر اساس سرشماری عمومی نفوس و مسکن سال 1390

شهرستان/بخش	نام شهر	نام دهستان	تعداد آبادی		
			کل	دارای سکنه	خالی از سکنه
پیشوا.....			48	43	5
مرکزی.....	پیشوا				
		پیشوا	8	7	1
		عسگریه	14	12	2
جلیل آباد.....					
		جلیل آباد	9	9	0
		طارند بالا	17	15	2

جدول63 - همانند سازی تعداد خانوار و جمعیت شهرستان پیشوا بر اساس محدوده سال 1390 طی سالهای 90-1375

شرح	1375				1385				1390			
	خانوار	جمعیت			خانوار	جمعیت			خانوار	جمعیت		
		کل	مرد	زن		کل	مرد	زن		کل	مرد	زن
شهرستان پیشوا.....	12353	58846	30701	28145	17300	70444	36203	34241	20642	75454	38355	37099
بخش مرکزی.....	9241	42789	22009	20780	14053	56257	28919	27338	17021	61545	31217	30328
شهر پیشوا.....	6617	29884	15248	14636	10742	41880	21413	20467	13352	47253	23734	23519
دهستان پیشوا.....	638	3026	1570	1456	889	3718	1949	1769	992	3892	2025	1867
دهستان عسگریه.....	1986	9879	5191	4688	2422	10659	5557	5102	2677	10400	5458	4942
بخش جلیل آباد.....	3112	16057	8692	7365	3247	14187	7284	6903	3621	13909	7138	6771
دهستان جلیل آباد.....	1595	8446	4758	3688	1770	7480	3870	3610	1958	7300	3777	3523
دهستان طارند بالا.....	1517	7611	3934	3677	1477	6707	3414	3293	1663	6609	3361	3248

جدول64- متوسط رشد سالانه جمعیت شهرستان پیشوا بر اساس محدوده سال 1390 طی سالهای 90-1375

شرح	متوسط رشد سالانه جمعیت طی سالهای		
	1375 - 85	1385 -90	1375-90
شهرستان پیشوا.....	1/82	1/38	1/67
بخش مرکزی.....	2/77	1/81	2/45
شهر پیشوا.....	3/43	2/44	3/10
دهستان پیشوا.....	2/08	0/92	1/69
دهستان عسگریه.....	0/76	-0/49	0/34
بخش جلیل آباد.....	-1/23	-0/40	-0/95
دهستان جلیل آباد.....	-1/21	-0/49	-0/97
دهستان طارند بالا.....	-1/26	-0/29	-0/94

جدول65- همانند سازی بعد خانوار و نسبت جنسی شهرستان پیشوا بر اساس محدوده سال 1390 طی سالهای 90-1375

شرح	بعد خانوار			نسبت جنسی		
	1375	1385	1390	1375	1385	1390
شهرستان پیشوا.....	4/76	4/07	3/66	109	106	103
بخش مرکزی.....	4/63	4/00	3/62	106	106	103
شهر پیشوا.....	4/52	3/90	3/54	104	105	101
دهستان پیشوا.....	4/74	4/18	3/92	108	110	108
دهستان عسگریه.....	4/97	4/40	3/88	111	109	110
بخش جلیل آباد.....	5/16	4/37	3/84	118	106	105
دهستان جلیل آباد.....	5/30	4/23	3/73	129	107	107
دهستان طارند بالا.....	5/02	4/54	3/97	107	104	103

شهرستان

بهارستان

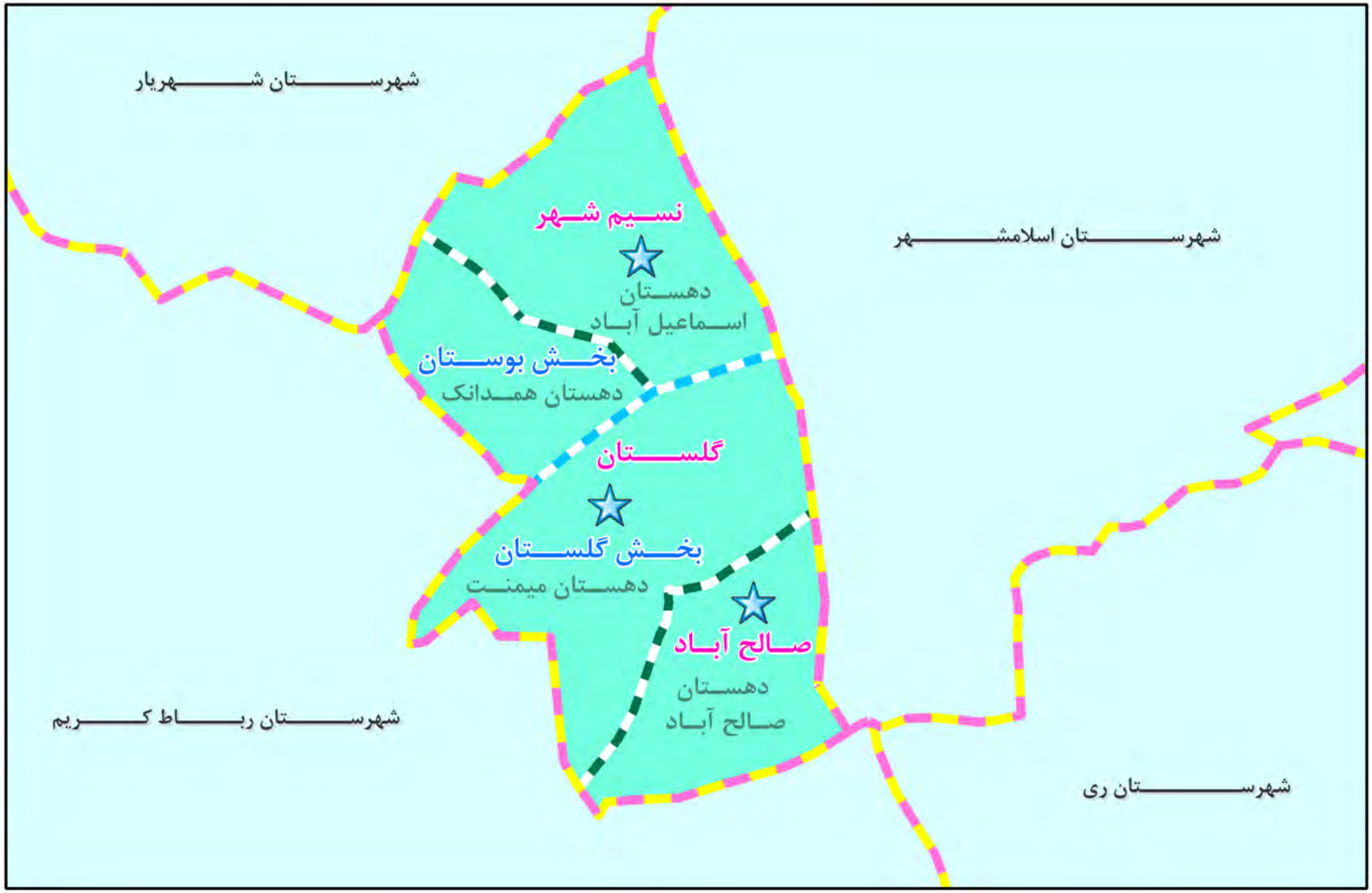

راهنما

مرز استان

مرز دهستان

مرز شهرستان

شهر

مرز بخش

نقشه آماری
شهرستان بهارستان

scale 1:100,000

0 700 1,400 2,800 4,200 5,600 Meters

N

گزیده یافته ها

- شهرستان بهارستان در زمان اجرای سرشماری عمومی نفوس و مسکن 1390شامل 2 بخش، 3 شهر و 4 دهستان بوده است. تعداد کل آبادی های شهرستان 7 بوده که همه دارای سکنه بوده اند.

- بر اساس محدوده سال1390، جمعیت سال 1375 شهرستان بهارستان 262047 نفر بوده که در سالهای 1385 و 1390 به ترتیب به 462737 و 523619 نفر رسیده است. بر اساس همین محدوده، در سال 1375 جمعیت نقاط شهری246339 و نقاط روستایی 15708 نفر بوده است. جمعیت نقاط شهری و روستایی در سال 1385، به ترتیب 421979 و 40758 نفر و در سال 1390به ترتیب 473310 و 50309 بوده است. شهرنشینی شهرستان در سال 1375 به میزان 94/01 درصد بوده است و در سالهای 1385 و 1390 به ترتیب 91/19 و 90/39 درصد بوده است.

- جمعیت شهرستان بهارستان در طی 10 سال 1375 الی 1385 به طور متوسط سالانه 5/85 درصد رشد داشته است و این رشد در طی سالهای 1385 الی 1390، به 2/50 درصد کاهش یافته است. به طور متوسط در طی پانزده سال 1375 الی 1390 جمعیت، هر سال شاهد رشدی معادل 4/72 درصد بوده است.

- در سال 1375 نسبت جنسی در شهرستان 105 بوده است. این نسبت در سالهای 1385 و 1390 به ترتیب 108 و 106 بوده است.

- متوسط تعداد اعضای خانواردر سال 1390 شهرستان بهارستان 3/65 می باشد، که از متوسط استان بیشتر است.

جدول66 –بخش ها، شهرها، دهستان ها و تعداد آبادیهای شهرستان بهارستان بر اساس سرشماری عمومی نفوس و مسکن سال 1390

شهرستان/بخش	نام شهر	نام دهستان	تعداد آبادی		
			کل	دارای سکنه	خالی از سکنه
بهارستان.....			7	7	0
گلستان.....	گلستان - صالح آباد				
		میمنت	2	2	0
		صالح آباد	1	1	0
بوستان.....	نسیم شهر				
		اسماعیل آباد	1	1	0
		همدانک	3	3	0

جدول67 - همانند سازی تعداد خانوار و جمعیت شهرستان بهارستان بر اساس محدوده سال 1390 طی سالهای 90-1375

شرح	1375				1385				1390			
	خانوار	جمعیت			خانوار	جمعیت			خانوار	جمعیت		
		کل	مرد	زن		کل	مرد	زن		کل	مرد	زن
شهرستان بهارستان..	53380	262047	134399	127648	111948	462737	240374	222363	143508	523619	269801	253818
بخش گلستان.....	31450	150292	77188	73104	72537	293962	152836	141126	89904	325077	167631	157446
شهر گلستان.....	23308	112556	57962	54594	57218	231905	120543	111362	72096	259480	133531	125949
شهر صالح آباد.....	7507	34874	17747	17127	13455	54228	28168	26060	15417	56356	29279	27077
دهستان میمنت.....	587	2665	1373	1292	1691	7107	3734	3373	2116	8258	4312	3946
دهستان صالح آباد.....	48	197	106	91	173	722	391	331	275	983	509	474
بخش بوستان.....	21930	111755	57211	54544	39411	168775	87538	81237	53604	198542	102170	96372
شهر نسیم شهر.....	19331	98909	50614	48295	31621	135846	70382	65464	42478	157474	80947	76527
دهستان اسماعیل آباد...	32	176	88	88	10	35	22	13	2	5	4	1
دهستان همدانک.....	2567	12670	6509	6161	7780	32894	17134	15760	11124	41063	21219	19844

جدول68- متوسط رشد سالانه جمعیت شهرستان بهارستان بر اساس محدوده سال 1390 طی سالهای 90-1375

شرح	متوسط رشد سالانه جمعیت طی سالهای		
	1375 - 85	1385 -90	1375-90
شهرستان بهارستان.....	5/85	2/50	4/72
بخش گلستان.....	6/94	2/03	5/28
شهر گلستان.....	7/50	2/27	5/73
شهر صالح آباد.....	4/51	0/77	3/25
دهستان میمنت.....	10/31	3/05	7/83
دهستان صالح آباد.....	13/87	6/37	11/31
بخش بوستان.....	4/21	3/30	3/91
شهر نسیم شهر.....	3/22	3/00	3/15
دهستان اسماعیل آباد.....	-14/91	-32/24	-21/13
دهستان همدانک.....	10/01	4/54	8/15

جدول69- همانند سازی بعد خانوار و نسبت جنسی شهرستان بهارستان براساس محدوده سال 1390 طی سالهای 90-1375

شرح	بعد خانوار			نسبت جنسی		
	1375	1385	1390	1375	1385	1390
شهرستان بهارستان.....	4/91	4/13	3/65	105	108	106
بخش گلستان.....	4/78	4/05	3/62	106	108	106
شهر گلستان.....	4/83	4/05	3/60	106	108	106
شهر صالح آباد.....	4/65	4/03	3/66	104	108	108
دهستان میمنت.....	4/54	4/20	3/90	106	111	109
دهستان صالح آباد.....	4/10	4/17	3/57	116	118	107
بخش بوستان.....	5/10	4/28	3/70	105	108	106
شهر نسیم شهر.....	5/12	4/30	3/71	105	108	106
دهستان اسماعیل آباد.....	5/50	3/50	2/50	100	169	400
دهستان همدانک.....	4/94	4/23	3/69	106	109	107

پیوست

جدول70 – شهرهای ایجاد شده و یا آبادیهای الحاقی به شهرها در طی سالهای 1385 تا 1390

نام شهر	نوع تغییر	آبادیهای ملحق شده
تهران.....	الحاق آبادی	کوی سینا و خلیج مرکزی
پاکدشت.....	الحاق آبادی	نادراباد حصارامیر شهرک انقلاب
صبا شهر.....	الحاق آبادی	شهرک مصطفی خمینی ویره
فرون آباد.....	بعد از سرشماری 1385 ایجاد شده است	فرون اباد
رباط کریم.....	الحاق آبادی	ترمینال وزارت بازرگانی

جدول71 – شهرهای ایجاد شده و یا آبادیهای الحاقی به شهرها در طی سالهای 1375 تا 1385

نام شهر	نوع تغییر	آبادیهای ملحق شده
تهران.....	الحاق آبادی	یونجه زار دره بیدستان
بومهن.....	بعد از سرشماری 1375 ایجاد شده است	بومهن سالسالک شهراباد لوران مرادتپه شهرک ولی عصر سیاه بند
پردیس.....	بعد از سرشماری 1375 ایجاد شده است	شهرجدیدپردیس ابانجیرک خرم دشت پادگان امام حسین سیارک
کیلان.....	الحاق آبادی	کردر کوهان
آبسرد.....	بعد از سرشماری 1375 ایجاد شده است	ابسرد امیراباد تاسکین کریم اباد مرانک

☜

جدول71 – شهرهای ایجاد شده و یا آبادیهای الحاقی به شهرها در طی سالهای 1375 تا 1385(دنباله)

نام شهر	نوع تغییر	آبادیهای ملحق شده
رودهن.....	الحاق آبادی	انا
آبعلی.....	بعد از سرشماری 1375 ایجاد شده است	ابعلی سرپولک قائم محله مبارک اباد
حسن آباد.....	الحاق آبادی	احمداباد کنارگردبالا
باقر شهر.....	بعد از سرشماری 1375 ایجاد شده است	باقراباد شهرسنگ میان اباد شهرک جعفراباد
کهریزک.....	بعد از سرشماری 1375 ایجاد شده است	کهریزک پادگان مخابرات کهریزک امادگاه شهیدجولائی
لواسان.....	الحاق آبادی	دستگرد
قرچک.....	الحاق آبادی	عوارضی
ورامین.....	الحاق آبادی	دهوین باغ صالح خیراباد خالصه مافی اباد کهنه گل ده شریفا گرگتپه مزرعه عمراباد حصارک

☜

جدول71 – شهرهای ایجاد شده و یا آبادیهای الحاقی به شهرها در طی سالهای 1375 تا 1385(دنباله)

نام شهر	نوع تغییر	آبادیهای ملحق شده
شهریار.....	الحاق آبادی	اسداباد برداباد
صبا شهر.....	بعد از سرشماری 1375 ایجاد شده است	کبودین حسن اباد قاسم ابادقندیشاد فندیشاد سلیمان بیگی
وحیدیه.....	بعد از سرشماری 1375 ایجاد شده است	مرغداری حسینی قصبه مرغ خانگی جوقین اسماعیل اباد شفیع اباد قصطانک
شاهد شهر.....	بعد از سرشماری 1375 ایجاد شده است	صحراخرک درازه شهسواری علی اباد
اندیشه.....	بعد از سرشماری 1375 ایجاد شده است	شهرک اندیشه

☜

جدول71 – شهرهای ایجاد شده و یا آبادیهای الحاقی به شهرها در طی سالهای 1375 تا 1385(دنباله)

نام شهر	نوع تغییر	آبادیهای ملحق شده
فردوسیه.....	بعد از سرشماری 1375 ایجاد شده است	فردوس کارتن جهاد محمودابادفردوس خاوه عباس ابادفردوس عبداباد شرکت دام برین
باغستان.....	بعد از سرشماری 1375 ایجاد شده است	نصیراباد بدر ده مویز شهرک مطهری خادم اباد قدس
چهاردانگه.....	بعد از سرشماری 1375 ایجاد شده است	چهاردانگه ناصریه امامزاده سیدرضا
اسلامشهر.....	الحاق آبادی	موسی اباد شهرک میان اباد
نصیر آباد.....	بعد از سرشماری 1375 ایجاد شده است	نصیرابادقاجار
شریف آباد.....	بعد از سرشماری 1375 ایجاد شده است	شریف اباد مزرعه گل کار گلدشتان قشلاق شریف اباد

☜

جدول71 – شهرهای ایجاد شده و یا آبادیهای الحاقی به شهرها در طی سالهای 1375 تا 1385(دنباله)

نام شهر	نوع تغییر	آبادیهای ملحق شده
پاکدشت.....	الحاق آبادی	یبرداغلان خاتون اباد مزرعه کلنگی
ارجمند.....	بعد از سرشماری 1375 ایجاد شده است	ارجمند الودر
ملارد.....	الحاق آبادی	کوی مارلیک
صفادشت.....	بعد از سرشماری 1375 ایجاد شده است	نصیراباد حصارطهماسب شهرآبادبزرگ عبادیه قلعه کهریز
پیشوا.....	الحاق آبادی	مزرعه سناردک
گلستان.....	بعد از سرشماری 1375 ایجاد شده است	مجتمع سردخانه امین زاده مجتمع انبارهای شاهدی سبزه دشت کوی گلستان سلطان اباد قلعه میر قنات میل قهوه خانه وکبابی چنجه چلوکبابی جمشید شرکت حمل ونقل عمران قهوه خانه صفدرصفی

☜

جدول71 – شهرهای ایجاد شده و یا آبادیهای الحاقی به شهرها در طی سالهای 1375 تا 1385(دنباله)

نام شهر	نوع تغییر	آبادیهای ملحق شده
صالح آباد.....	بعد از سرشماری 1375 ایجاد شده است	صالح اباد حصارچوپان
نسیم شهر.....	الحاق آبادی	احمدابادجانسپار سعیداباد وجه اباد اسماعیل اباد حصارک بالا حصارک پائین کشت وصنعت پاتیست کلمه

جدول72 – آبادیهای جدا شده از شهرها در طی سالهای 1375 تا 1390

نام شهر	آبادی جدا شده
تهران.....	کوی سینا و خلیج مرکزی
تهران.....	قلعه عظیم آباد
تهران.....	دولت آبادقیصریه
تهران.....	علیان
تهران.....	اسلام آباد
تهران.....	اندرمان
تهران.....	عباس آباد
تهران.....	علائین
تهران.....	عمادآور
تهران.....	بهشتی
تهران.....	فتح آباد
تهران.....	صالح آبادشرقی
تهران.....	ولی آباد
تهران.....	امین آباد
تهران.....	سرخه حصار
ورامین.....	کلاته